


 Sławomir Fajga		Zał. 2.
Temat:	DOKUMENTACJA GEOTECHNICZNA określająca warunki gruntowo-wodne podłoża dla przebudowy jezdni i przystanku autobusowego w Burzeninie powiat sieradzki, woj. łódzkie	
Treść:	Mapa dokumentacyjna w skali 1: 500	
Wykonał:	mgr Sławomir Fajga	

I I' - przekrój geotechniczny

LEGENDA:

-  1 odwiert nr 1 na głębokość 3m
-  2 odwiert nr 2 - przesunięty na miejsce odwiertu nr 3
-  3 odwiert nr 3 na głębokość 3m