

**UCHWAŁA NR XXI/135/2026
RADY GMINY BURZENIN**

z dnia 25 lutego 2026 r.

w sprawie użytków ekologicznych występujących na terenie Gminy Burzenin

Na podstawie art. 18 ust. 2 pkt. 15 i art. 40 ust. 1 ustawy z dnia 8 marca 1990 r. o samorządzie gminnym (t.j. Dz. U. z 2025 r. poz. 1153; zm.: Dz. U. z 2025 r. poz. 1436) oraz art. 44 ust. 1, 2, 3a i art. 45 ustawy z dnia 16 kwietnia 2004 r. o ochronie przyrody (t.j. Dz. U. z 2026 r. poz. 13) po uzgodnieniu z Regionalnym Dyrektorem Ochrony Środowiska w Łodzi Rada Gminy Burzenin uchwała co następuje:

§ 1. 1. Użytkami ekologicznymi na terenie gminy Burzenin są:

- 1) użytek ekologiczny „Schowanko” - położony na działce nr ewid.73/2, obręb Niechmirów PGR, (PL.ZIPOP.1393.UE.1014052.709);
- 2) użytek ekologiczny „Mokradło Wiejskie ” - położony na działce nr ewid. 52, 53, obręb Niechmirów PGR, (PL.ZIPOP.1393.UE.1014052.78);
- 3) użytek ekologiczny „Żabieniec ” - położony na działce nr ewid. 280/3, 325/1, obręb Majaczewice, (PL.ZIPOP.1393.UE.1014052.707);
- 4) użytek ekologiczny „Mokradło Niebiosy ” - położony na działce nr ewid. 792/1, obręb Wola Będkowska, L-ctwo Dąbrowa, (PL.ZIPOP.1393.UE.1014052.711);
- 5) użytek ekologiczny „Mokradło Leśne ” - położony na działce nr ewid. 786, obręb Wola Będkowska, L-ctwo Dąbrowa, (PL.ZIPOP.1393.UE.1014052.710).

2. Powierzchnia i położenie każdego z użytków ekologicznych, o których mowa w ust. 1 określa załącznik 1 do niniejszej uchwały.

3. Mapy przedstawiające położenie użytków ekologicznych, o których mowa w ust. 1 stanowią załączniki 2, 3, 4, 5, 6 do niniejszej uchwały.

§ 2. Szczególnym celem ochrony użytków ekologicznych jest zachowanie wartości przyrodniczych, krajobrazowych, naukowych i kulturowych.

§ 3. Nadzór nad użytkami ekologicznymi sprawuje Wójt Gminy Burzenin.

§ 4. W stosunku do użytków ekologicznych wprowadza się następujące zakazy:

- 1) niszczenia, uszkodzenia lub przekształcania obszaru;
- 2) wykonywania prac ziemnych trwale zniekształcających rzeźbę terenu, z wyjątkiem prac związanych z zabezpieczeniem przeciwpowodziowym albo budową, odbudową, utrzymywaniem, remontem lub naprawą urządzeń wodnych;
- 3) uszkodzenia i zanieczyszczenia gleby;
- 4) dokonywania zmian stosunków wodnych, jeżeli zmiany te nie służą ochronie przyrody albo racjonalnej gospodarce rolnej, leśnej, wodnej lub rybackiej;
- 5) likwidowania, zasypywania i przekształcania naturalnych zbiorników wodnych, starorzeczy oraz obszarów wodno-błotnych;
- 6) wylewania gnojowicy, z wyjątkiem nawożenia użytkowanych gruntów rolnych;
- 7) zmiany sposobu użytkowania ziemi;
- 8) wydobywania do celów gospodarczych skał, w tym torfu, oraz skamieniałości, w tym kopalnych szczątków roślin i zwierząt, a także minerałów i bursztynu;
- 9) umyślnego zabijania dziko występujących zwierząt, niszczenia nor, lęgówisk zwierzęcych oraz tarlisk i złożonej ikry, z wyjątkiem amatorskiego połowu ryb oraz wykonywania czynności związanych z racjonalną gospodarką rolną, leśną, rybacką i łowiecką;

10) umieszczania tablic reklamowych.

§ 5. Niniejsza uchwała poprzedzona była rozporządzeniem Wojewody Sieradzkiego z dnia 13.05.1998 r. w sprawie uznania za użytki ekologiczne (Dz.Urz. Woj. Sieradzkiego z 29.05.1998 r., Nr 11, poz. 39), rozporządzeniem Wojewody Sieradzkiego z dnia 22.04.1996 r. w sprawie uznania za użytki ekologiczne, stanowisko dokumentacyjne oraz zespół przyrodniczo krajobrazowy (Dz.Urz. Woj. Sieradzkiego z 22.05.1996 r. Nr 7 poz. 39), które utraciły moc 3 sierpnia 2001 r. na podstawie art. 11 ustawy z dnia 7 grudnia 2000 r. o zmianie ustawy o ochronie przyrody (Dz. U. z 2001 r. Nr 3, poz. 21).

§ 6. Wykonanie uchwały powierza się Wójtowi Gminy Burzenin.

§ 7.7. Uchwała wchodzi w życie po 14 dniach od ogłoszenia w Dzienniku Urzędowym Województwa Łódzkiego.



Przewodniczący Rady
Dorota Piątek
Dorota Piątek

Wykaz użytków ekologicznych występujących na terenie Gminy Burzenin

Lp.	Numer działki, obręb ewidencyjny, nazwa użytku, kod inspire	Powierzchnia obiektu (ha)	Cel powołania	Współrzędne geodezyjne w układzie geodezyjnym PL-2000
1.	73/2, obrzęb Niechmirów PGR, „Schowanko” (PL.ZIPOP.1393.UE.101405 2.709)	0,0000	zachowanie walorów przyrodniczych, krajobrazowych i funkcji refugialnej w krajobrazie rolniczym	X:5698080.11 Y: 6554647.97
2.	52, 53, obrzęb Niechmirów PGR, „Mokradło Wiejskie” (PL.ZIPOP.1393.UE.101405 2.78)	3,5000	utrzymanie siedlisk wodno-błotnych dla dziko żyjących roślin i zwierząt, zabezpieczenie funkcji przyrodniczych mokradła, w tym retencji wód i walorów krajobrazowych.	X: 5698438.24 Y:6554945.46
3.	280/3, 325/1, obrzęb Majaczewice, „Żabieniec” (PL.ZIPOP.1393.UE.101405 2.707)	0,7420	zachowanie walorów przyrodniczych i krajobrazowych, ochrona szaty roślinnej	X: 5699541.86 Y: 6556513.62
4.	792/1, obrzęb Wola Będkowska, L- ctwo Dąbrowa, „Mokradło Niebiosy” (PL.ZIPOP.1393.UE.101405 2.711)	1,0400	zachowanie funkcji przyrodniczych mokradła, w tym retencji wód i walorów krajobrazowych. zabezpieczenie różnorodności biologicznej	X: 5705862.38 Y: 6550833.85
5.	786, obrzęb Wola Będkowska, L- ctwo Dąbrowa, „Mokradło Leśne” (PL.ZIPOP.1393.UE.101405 2.710)	0,2800	zachowanie obszaru mokradłowego o charakterze leśnym wraz z naturalnymi siedliskami wodno-błotnymi, zachowanie walorów przyrodniczych i krajobrazowych	X:5706318.17 Y:6551860.21

Przewodniczący Rady

Dorota Płaczek
Dorota Płaczek

Gmina Gminy Burzenin
8-260 Burzenin, ul. Sieradzka 1
pow. sieradzki, woj. łódzkie

Załącznik nr 2 do uchwały nr XXI/135/2026

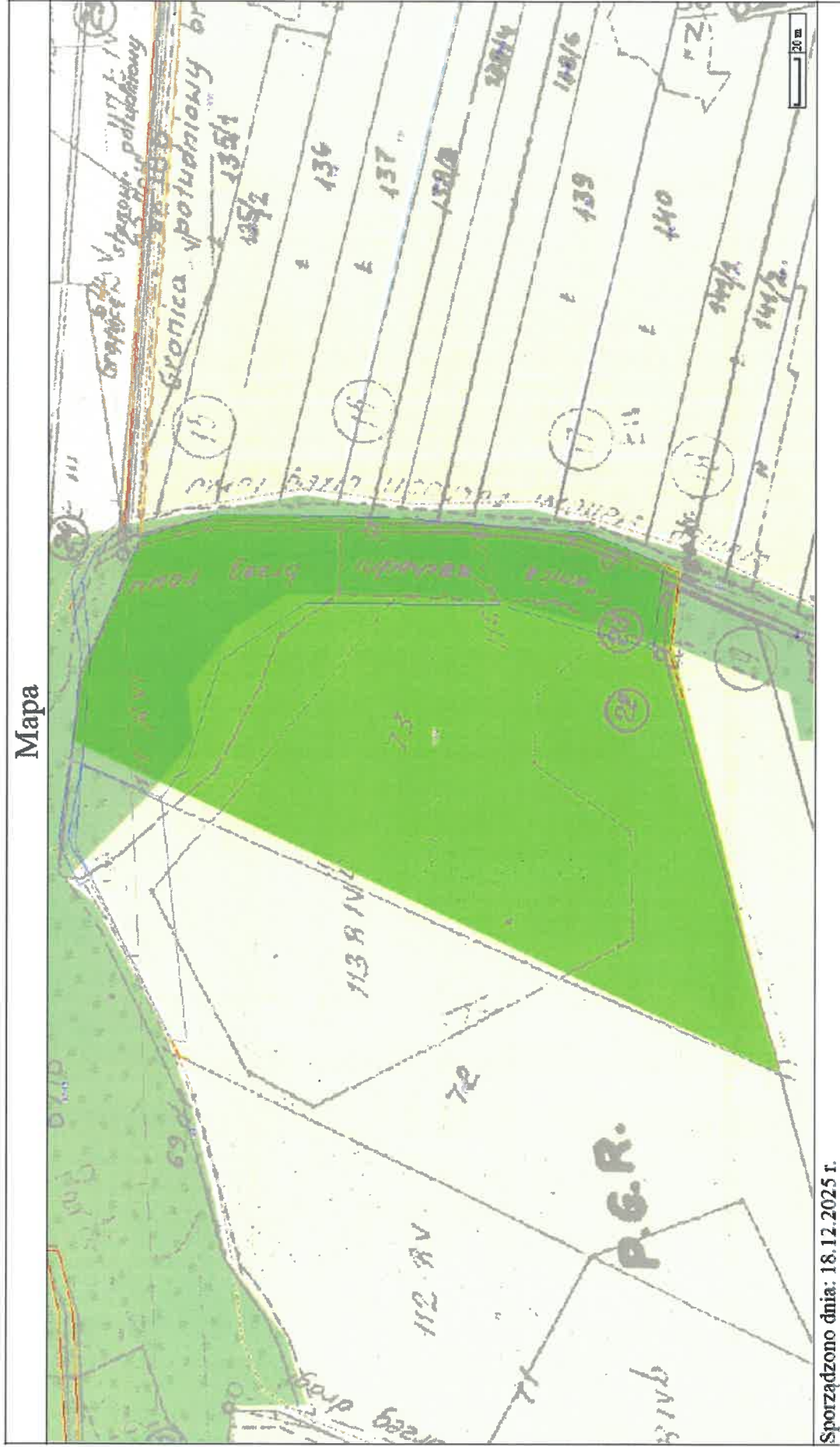
Rady Gminy Burzenin

z dnia 25 lutego 2026 r.

Użytek ekologiczny „Schowanko” - położony na działce nr ewid. 73/2, obręb Niechmirów PGR, (PL.ZIPOP.1393.UE.1014052.709)

Przewodniczący Rady
Dorota Piątek
Dorota Piątek

Mapa



Sporządzono dnia: 18.12.2025 r.

Użytek ekologiczny „Schowanko” - położony na działce nr ewid.73/2, obręb Niechmirów PGR, (PL.ZIPOP.1393.UE.1014052.709)

Przewodniczący Rady
Dorota Piączek

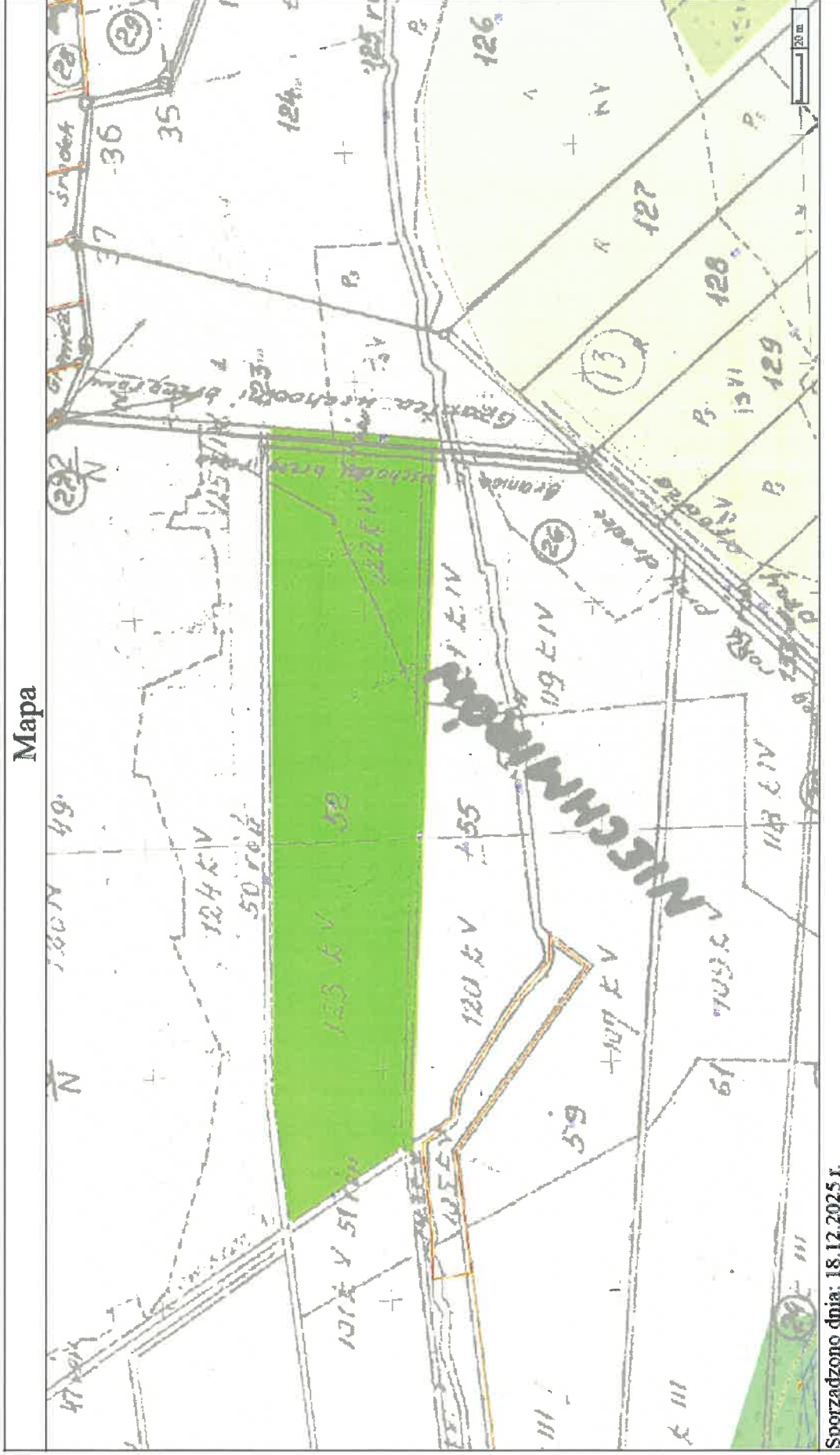
Rada Gminy Burzenin
98-260 Burzenin, ul. Sieradzka 1
pow. sieradzki, woj. łódzkie

Załącznik nr 3 do uchwały nr XXI/135/2026
Rady Gminy Burzenin
z dnia 25 lutego 2026 r.

Użytek ekologiczny „Mokradło Wiejskie” - położony na działce nr ewid. 52, 53, obręb Niechmirów PGR, (PL.ZIPOP.1393.UE.1014052.78)

Przewodniczący Rady
Randa J. J. J.
Dorota Piączek

Mapa



Sporządzono dnia: 18.12.2025 r.

Użytek ekologiczny „Mokradło Wiejskie” - położony na działce nr ewid. 52, 53, obręb Niechmirów PGR, (PL.ZIPOP.1393.UE.1014052.78)

Rada Gminy Burzenin
98-260 Burzenin, ul. Sieradzka 1
pow. sieradzki, woj. łódzkie

Załącznik nr 4 do uchwały nr XXI/135/2026

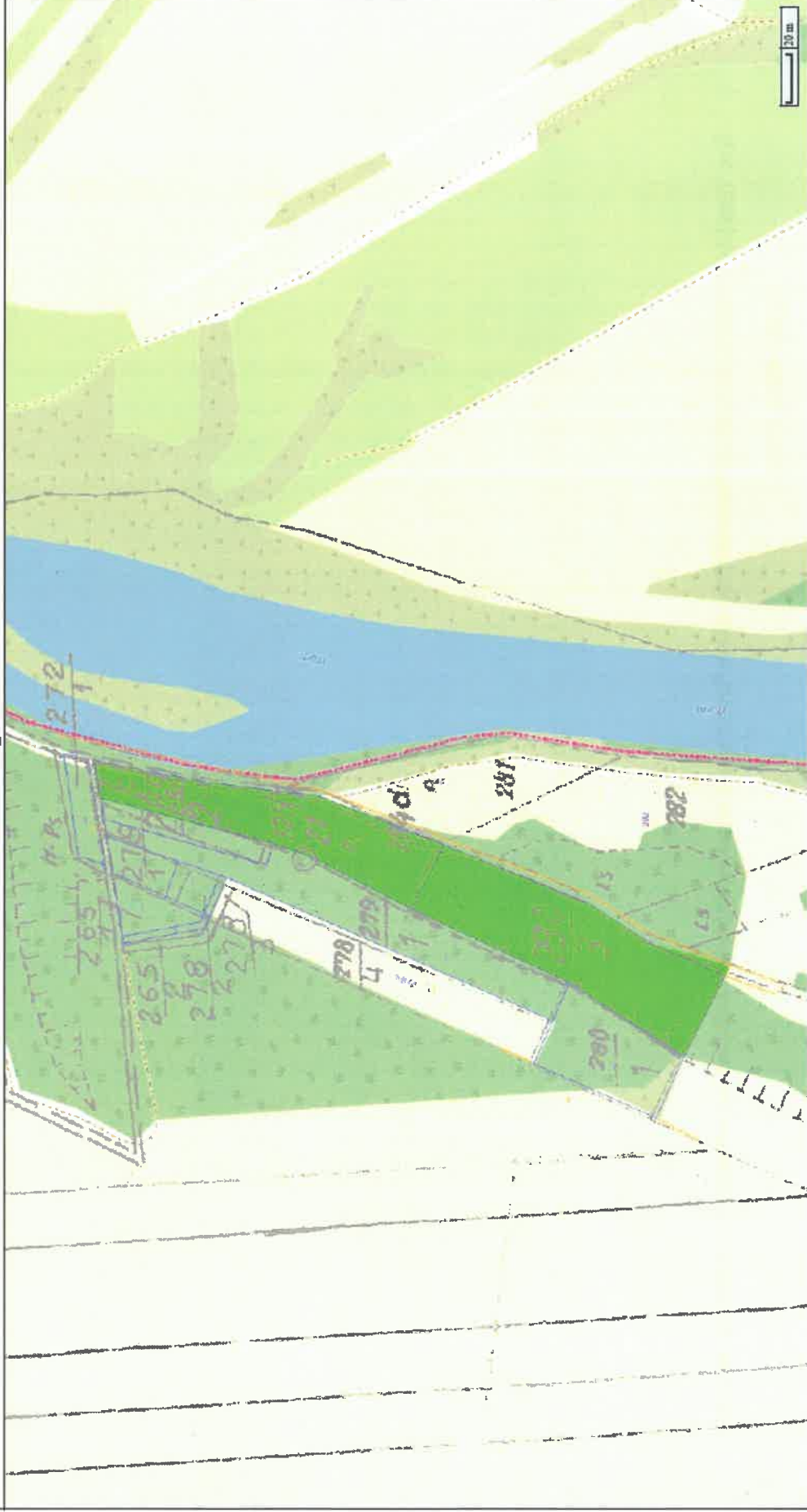
Rady Gminy Burzenin

z dnia 25 lutego 2026 r.

Użytek ekologiczny „Żabieniec” - położony na działce nr ewid. 280/3, 325/1, obręb Majaczewice, (PL.ZIPOP.1393.UE.1014052.707)

Przewodniczący Rady
Dorota Stanek
Dorota Piaczek

Mapa



Sporządzono dnia: 18.12.2025 r.

Użytek ekologiczny „Żabieniec” - położony na działce nr ewid. 280/3, 325/1, obręb Majaczewice, (PL.ZIPOP.1393.UE.1014052.707)

Rada Gminy Burzenin
38-260 Burzenin, ul. Sieradzka 1
00w, sieradzki, woj. łódzkie

Załącznik nr 5 do uchwały nr XXI/135/2026

Rady Gminy Burzenin

z dnia 25 lutego 2026 r.

Użytek ekologiczny „Mokradło Niebiosy” - położony na działce nr ewid. 792/1, obręb Wola Będkowska, L-ctwo Dąbrowa, (PL.ZIPOP.1393.UE.1014052.711)

Przewodniczący Rady
Dorota Piątek
Dorota Piątek

Mapa



Sporządzono dnia: 18.12.2025 r.

Użytek ekologiczny „Mokradło Niebiosy” - położony na działce nr ewid. 792/1, obręb Wola Będkowska, L-ctwo Dąbrowa, (PL.ZIPOP.1393.UE.1014052.711)

Rada Gminy Burzenin
98-260 Burzenin, ul. Sieradzka 1
pow. sieradzki, woj. łódzkie

Załącznik nr 6 do uchwały nr XXI/135/2026

Rady Gminy Burzenin

z dnia 25 lutego 2026 r.

Użytek ekologiczny „Mokradło Leśne ” - położony na działce nr ewid. 786, obręb Wola Będkowska, L-ctwo Dąbrowa, (PL.ZIPOP.1393.UF.1014052.710)

Przewodniczący Rady
Dorota Piączek
Dorota Piączek

Mapa



Sporządzono dnia: 18.12.2025 r.

Użytek ekologiczny „Mokradło Leśne” - położony na działce nr ewid. 786, obręb Wola Będkowska, L-ctwo Dąbrowa, (PL.ZIPOP.1393.UE.1014052.710)

Przewodniczący Rady
Dorota Flaczek