

**UCHWAŁA NR X/67/2025
RADY GMINY BURZENIN**

z dnia 17 lutego 2025 r.

**w sprawie uchwalenia miejscowego planu zagospodarowania przestrzennego
dla działek nr ewid. 291 i 294 położonych w obrębie Sambórz.**

Na podstawie art. 18 ust. 2 pkt 5 ustawy z dnia 8 marca 1990 r. o samorządzie gminnym (t.j. Dz. U. z 2024 r. poz. 1465, poz. 1572, poz. 1907 i poz. 1940) oraz art. 20 ust. 1 ustawy z dnia 27 marca 2003 r. o planowaniu i zagospodarowaniu przestrzennym (t.j. Dz. U. z 2024 r. poz. 1130, poz. 1907 i poz. 1940), w związku z art. 67 ust. 3 pkt 2 ustawy z dnia 7 lipca 2023 r. o zmianie ustawy o planowaniu i zagospodarowaniu przestrzennym oraz niektórych innych ustaw (Dz. U. poz. 1688, z 2024 r. poz. 1824) oraz w związku z uchwałą Nr II/14/2024 Rady Gminy Burzenin z dnia 28 maja 2024 r. w sprawie przystąpienia do sporządzenia miejscowego planu zagospodarowania przestrzennego dla działek nr ewid. 291 i 294 położonych w obrębie Sambórz oraz stwierdzając, że plan nie narusza ustaleń studium uwarunkowań i kierunków zagospodarowania przestrzennego gminy Burzenin, przyjętego uchwałą Nr XXX/217/2017 Rady Gminy Burzenin z dnia 14 czerwca 2017 r., uchwała, co następuje:

**Rozdział 1.
Przepisy ogólne**

§ 1. Uchwała się miejscowy plan zagospodarowania przestrzennego dla działek nr ewid. 291 i 294 położonych w obrębie Sambórz, zwany dalej planem.

§ 2. Granice obszaru objętego planem, zgodnie z załącznikiem graficznym do uchwały Nr II/14/2024 Rady Gminy Burzenin z dnia 28 maja 2024 r. w sprawie przystąpienia do sporządzenia miejscowego planu zagospodarowania przestrzennego dla działek nr ewid. 291 i 294 położonych w obrębie Sambórz, przedstawiono w części graficznej planu, zwanej dalej rysunkiem planu.

§ 3. Załącznikami do uchwały są:

- 1) rysunek planu, sporządzony w skali 1:1000 i przedstawiający obszar objęty planem, stanowiący załącznik Nr 1;
- 2) rozstrzygnięcie o sposobie realizacji zapisanych w planie inwestycji z zakresu infrastruktury technicznej, które należą do zadań własnych gminy, oraz zasadach ich finansowania, stanowiące załącznik Nr 2;
- 3) dane przestrzenne tworzone dla planu, stanowiące załącznik Nr 3.

§ 4. Ilekroć w niniejszej uchwale jest mowa o:

- 1) terenie – należy przez to rozumieć teren o określonym przeznaczeniu i zasadach zagospodarowania, wyznaczony na rysunku planu liniami rozgraniczającymi, jeśli z treści uchwały nie wynika inaczej;
- 2) nieprzekraczalnej linii zabudowy – należy przez to rozumieć, wyznaczoną na rysunku planu linię, przed którą nie może być wysunięty żaden element realizowanego budynku zarówno w zakresie kondygnacji nadziemnych jak i podziemnych.

§ 5. 1. Obowiązującymi ustaleniami na rysunku planu są:

- 1) granica obszaru objętego planem miejscowym;
- 2) linia rozgraniczająca tereny o różnym przeznaczeniu lub różnych zasadach zagospodarowania;
- 3) przeznaczenie terenu;
- 4) nieprzekraczalna linia zabudowy.

2. Pozostałe oznaczenia na rysunku planu mają charakter informacyjny.

3. Położenie poszczególnych elementów przestrzeni wskazanych na rysunku planu, należy ustalać poprzez odczyt rysunku planu w oparciu o jego skalę, a w szczególności, w miejscach, które nie zostały zwymiarowane na rysunku planu:

- 1) położenie linii rozgraniczających tereny o różnym przeznaczeniu lub różnych zasadach zagospodarowania;
- 2) położenie nieprzekraczalnej linii zabudowy.

Rozdział 2. Ustalenia ogólne

§ 6. Zasady ochrony i kształtowania ładu przestrzennego:

- 1) wyznacza się nieprzekraczalną linię zabudowy, która nie dotyczy:
 - a) podziemnej części budynku,
 - b) obiektów budowlanych niebędących budynkami;
- 2) w przypadku gdy dach istniejącego budynku w momencie wejścia w życie planu odbiega od zasad określonych w ustaleniach szczegółowych uchwały, przy przebudowie, nadbudowie lub rozbudowie budynku, dopuszcza się także stosowanie rodzaju dachu jaki jest w istniejącym budynku;
- 3) zasady zagospodarowania terenów obejmują również dopuszczenie budowy urządzeń infrastruktury technicznej wg przepisów odrębnych.

§ 7. Zasady ochrony środowiska, przyrody i krajobrazu:

- 1) obszar objęty planem położony jest w granicach Parku Krajobrazowego Międzyrzecza Warty i Widawki;
- 2) wszelkie działania w granicach obszaru, o którym mowa w pkt 1 wymagają postępowania zgodnego z przepisami odrębnymi i ustaleniami niniejszej uchwały;
- 3) obowiązują przepisy odrębne dotyczące standardów jakości środowiska, w szczególności w zakresie hałasu, wibracji, emisji zanieczyszczeń oraz promieniowania elektromagnetycznego;
- 4) obowiązują przepisy odrębne dotyczące budowli rolniczych, w szczególności w zakresie izolacji pasem zieleni, z uwagi na zapylenie, zapachy lub wydzielanie się substancji toksycznych;
- 5) zakaz realizacji przedsięwzięć mogących znacząco oddziaływać na środowisko w rozumieniu przepisów prawa ochrony środowiska, za wyjątkiem tych przedsięwzięć dla których przeprowadzona procedura oceny oddziaływania na środowisko wykazała brak niekorzystnego wpływu na walory przyrodnicze parku krajobrazowego, z wyłączeniem realizacji inwestycji celu publicznego w rozumieniu przepisów ustawy o planowaniu i zagospodarowaniu przestrzennym;
- 6) zakaz lokalizacji urządzeń wytwarzających energię z odnawialnych źródeł energii wykorzystujących energię wiatru niespełniających warunków mikroinstalacji w rozumieniu przepisów o odnawialnych źródłach energii;
- 7) plan nie zakazuje lokalizacji mikroinstalacji oraz niebędących mikroinstalacją pozostałych instalacji odnawialnych źródeł energii wytwarzających energię elektryczną z energii promieniowania słonecznego, będących urządzeniami innymi niż wolnostojące;
- 8) zakaz lokalizacji biogazowni;
- 9) obowiązek zachowania dopuszczalnego poziomu hałasu określonego w przepisach odrębnych dla terenów oznaczonych na rysunku planu symbolem literowym: RZM jak dla terenów zabudowy zagrodowej;
- 10) zakaz lokalizacji zakładów o zwiększonym lub dużym ryzyku wystąpienia poważnej awarii przemysłowej;
- 11) wszelkie działania w terenie nie mogą powodować przekroczenia dopuszczalnego poziomu hałasu określonego w przepisach odrębnych, w sąsiednich terenach chronionych akustycznie.

§ 8. Zasady kształtowania krajobrazu: nie ustala się innych zasad kształtowania krajobrazu niż wynikających z ustaleń szczegółowych.

§ 9. Zasady ochrony dziedzictwa kulturowego i zabytków, w tym krajobrazów kulturowych, oraz dóbr kultury współczesnej:

- 1) w granicach obszaru objętego planem nie znajdują się obiekty wpisane do rejestru zabytków;
- 2) w granicach obszaru objętego planem nie znajdują się obiekty ujęte w gminnej ewidencji zabytków.

§ 10. Wymagania wynikające z potrzeb kształtowania przestrzeni publicznych: nie ustala się innych wymagań wynikających z potrzeb kształtowania przestrzeni publicznych, niż określone w ustaleniach szczegółowych oraz przepisach §6.

§ 11. Szczególne warunki zagospodarowania terenów oraz ograniczenia w ich użytkowaniu, w tym zakaz zabudowy:

- 1) minimalną odległość budynków od granicy lasu należy przyjmować wg przepisów odrębnych;
- 2) budowle rolnicze należy sytuować zgodnie z przepisami odrębnymi, w szczególności dotyczącymi dróg publicznych;
- 3) możliwość sytuowania budynków na działce budowlanej w odległości 1,5 m od granicy tej działki budowlanej, z zastrzeżeniem przepisów odrębnych, w szczególności dotyczących przesłaniania oraz usytuowania z uwagi na bezpieczeństwo pożarowe;
- 4) możliwość sytuowania budynków na działce budowlanej bezpośrednio przy granicy tej działki budowlanej, z zastrzeżeniem przepisów odrębnych, w szczególności dotyczących przesłaniania, usytuowania z uwagi na bezpieczeństwo pożarowe.

§ 12. Granice i sposoby zagospodarowania terenów lub obiektów podlegających ochronie, na podstawie odrębnych przepisów, terenów górniczych, a także obszarów szczególnego zagrożenia powodzią, obszarów osuwania się mas ziemnych, krajobrazów priorytetowych określonych w audycie krajobrazowym oraz w planach zagospodarowania przestrzennego województwa:

- 1) w obszarach objętych planem brak obszarów szczególnego zagrożenia powodzią;
- 2) w obszarach objętych planem brak obszarów osuwania się mas ziemnych;
- 3) w obszarach objętych planem brak krajobrazów priorytetowych określonych w audycie krajobrazowym (brak audytu krajobrazowego) oraz w planie zagospodarowania przestrzennego województwa.

§ 13. Szczegółowe zasady i warunki scalania i podziału nieruchomości objętych planem miejscowym (nie dotyczy terenów przeznaczonych na cele rolne i leśne):

- 1) w granicach obszarów objętych planem nie wyznacza się obszarów wymagających przeprowadzenia scaleń i podziału nieruchomości;
- 2) ze względu na przeznaczenie terenów w planie nie określa się minimalnej powierzchni działki, minimalnej szerokości frontu działki oraz kąta położenia granic działek w stosunku do pasa drogowego.

§ 14. Sposób i termin tymczasowego zagospodarowania, urządzania i użytkowania terenów:

- 1) w granicach obszaru objętego planem nie występują tereny, dla których wymagane jest ustalenie specjalnego sposobu i terminu tymczasowego zagospodarowania, urządzania i użytkowania;
- 2) nie ustala się innego sposobu tymczasowego zagospodarowania terenów, niż dotychczasowy, a w szczególności, grunty rolne mogą pozostać w użytkowaniu rolniczym.

§ 15. Stawki procentowe, na podstawie których ustala się opłatę z tytułu wzrostu wartości nieruchomości w związku z uchwaleniem planu:

- 1) nie ustala się dla terenów oznaczonych symbolem literowym RN, KDD;
- 2) 10% dla terenów oznaczonych symbolem literowym RZM.

§ 16. Zasady modernizacji, rozbudowy i budowy systemów infrastruktury technicznej:

- 1) ustala się możliwość budowy, rozbudowy, przebudowy oraz modernizacji, zgodnie z przepisami odrębnymi:
 - a) podziemnych sieci elektroenergetycznych,
 - b) naziemnych sieci elektroenergetycznych, przy czym budowa oraz rozbudowa dotyczy jedynie sieci elektroenergetycznych niskiego napięcia,

- c) sieci gazowych,
 - d) sieci wodociągowych,
 - e) sieci kanalizacyjnych,
 - f) inwestycji z zakresu łączności publicznej;
- 2) powiązanie sieci infrastruktury technicznej z układem zewnętrznym oraz zapewnienie dostępu do sieci, zgodnie z przepisami odrębnymi;
- 3) wyposażenie w infrastrukturę techniczną:
- a) zaopatrzenie w wodę:
 - z sieci wodociągowej,
 - z ujęć wód podziemnych,
 - obowiązek uwzględnienia wymagań ochrony przeciwpożarowej wynikających z przepisów odrębnych,
 - b) odprowadzanie ścieków:
 - do sieci kanalizacji sanitarnej,
 - w ramach indywidualnych systemów oczyszczania ścieków, zgodnie z przepisami odrębnymi,
 - z użyciem zbiorników bezodpływowych nieczystości ciekłych, zgodnie z przepisami odrębnymi,
 - c) odprowadzanie wód opadowych i roztopowych:
 - do sieci kanalizacji deszczowej,
 - w ramach terenu biologicznie czynnego, w szczególności do zbiorników retencyjnych, zgodnie z przepisami odrębnymi,
 - d) zaopatrzenie w energię elektryczną:
 - z sieci elektroenergetycznej,
 - z odnawialnych źródeł energii z zastrzeżeniem §7,
 - e) zaopatrzenie w gaz:
 - z sieci gazowej,
 - przypadku braku możliwości przyłączenia do sieci gazowej dopuszcza stosowanie butli gazowych lub stałych zbiorników zlokalizowanych na działce budowlanej,
 - f) zaopatrzenie w ciepło:
 - z indywidualnych lub scentralizowanych systemów grzewczych,
 - z odnawialnych źródeł energii z zastrzeżeniem §7,
 - g) gospodarka odpadami zgodnie z przepisami odrębnymi.

§ 17. Zasady modernizacji, rozbudowy i budowy systemów komunikacji:

- 1) rezerwuje się teren na poszerzenie i urządzenie dróg publicznych, zgodnie z ustaleniami szczegółowymi;
- 2) możliwość rozbudowy systemu dróg o drogi wewnętrzne, zgodnie z ustaleniami szczegółowymi;
- 3) w drodze publicznej, lokalizacja miejsc przeznaczonych na parkowanie pojazdów zaopatrzonych w kartę parkingową i sposób ich realizacji wg przepisów odrębnych;
- 4) warunki powiązań układu komunikacyjnego z układem zewnętrznym: powiązanie dojazdów i dojazdów do działek budowlanych oraz do budynków i urządzeń z nimi związanych z drogami publicznymi wg przepisów odrębnych.

Rozdział 3.

Ustalenia szczegółowe dla poszczególnych terenów

§ 18. Dla terenu oznaczonego na rysunku planu symbolem **1RZM** ustala się:

- 1) przeznaczenie:
 - a) teren zabudowy zagrodowej,
 - b) nazwa klasy przeznaczenia uzupełniającego:
 - teren komunikacji drogowej wewnętrznej;
- 2) zasady zagospodarowania: lokalizacja obiektów budowlanych i urządzeń zapewniających użytkowanie terenu zgodnie z jego przeznaczeniem;
- 3) zasady kształtowania krajobrazu, parametry i wskaźniki kształtowania zabudowy oraz zagospodarowania terenu:
 - a) minimalna liczba miejsc do parkowania jako suma następujących:
 - 1 stanowisko na lokal mieszkalny,
 - 1 stanowisko na każde rozpoczęte 50 m² powierzchni użytkowej obiektów usługowych,
 - b) w przypadku realizacji funkcji usługowej liczba miejsc do parkowania, co najmniej jedno stanowisko należy urządzić jako miejsce przeznaczone na parkowanie pojazdów zaopatrzonych w kartę parkingową,
 - c) sposób realizacji miejsc do parkowania:
 - utwardzenie gruntu, w szczególności:
 - pod wiatą,
 - z wykorzystaniem elementów ażurowych, w tym geokraty parkingowej,
 - garaż,
 - budynek garażowy,
 - d) nieprzekraczalna linia zabudowy, zgodnie z rysunkiem planu,
 - e) nadziemna intensywność zabudowy:
 - maksymalna: 0,4,
 - minimalna: 0,001,
 - f) maksymalna intensywność zabudowy: 0,4,
 - g) maksymalny udział powierzchni zabudowy: 0,4,
 - h) minimalny udział powierzchni biologicznie czynnej: 30%,
 - i) maksymalna wysokość zabudowy:
 - dla budynków mieszkalnych: 9 m,
 - dla budynków gospodarczych, inwentarskich, garażowych; 12 m,
 - dla pozostałych: 9 m,
 - dla budowli: 18 m,
 - dachy dwuspadowe o kącie nachylenia 15°-45°, wielospadowe o kącie nachylenia 15°-45°, przy czym, w budynkach gospodarczych, budynkach garażowych, dopuszcza się także dachy jednospadowe o kącie nachylenia 13°-30°.
- 4) obsługę komunikacyjną z terenu komunikacji drogowej publicznej oznaczonego symbolem 1KDD.

§ 19. Dla terenu **1RN** ustala się:

- 1) przeznaczenie terenu: teren rolnictwa z zakazem zabudowy;

- 2) zasady zagospodarowania: lokalizacja użytków rolnych, urządzeń melioracji wodnych;
- 3) obsługę komunikacyjną z terenu komunikacji drogowej publicznej oznaczonego symbolem 1KDD poprzez teren 1RZM;
- 4) ze względu na cechy terenu, nie ustala się zasad kształtowania krajobrazu, parametrów i wskaźników kształtowania zabudowy oraz zagospodarowania terenu.

§ 20. Dla terenu oznaczonego na rysunku planu symbolem **1KDD** ustala się:

- 1) przeznaczenie: teren drogi dojazdowej;
- 2) szerokość terenu: 3,0 m;
- 3) zasady zagospodarowania wg przepisów odrębnych oraz przepisów Rozdziału 2.

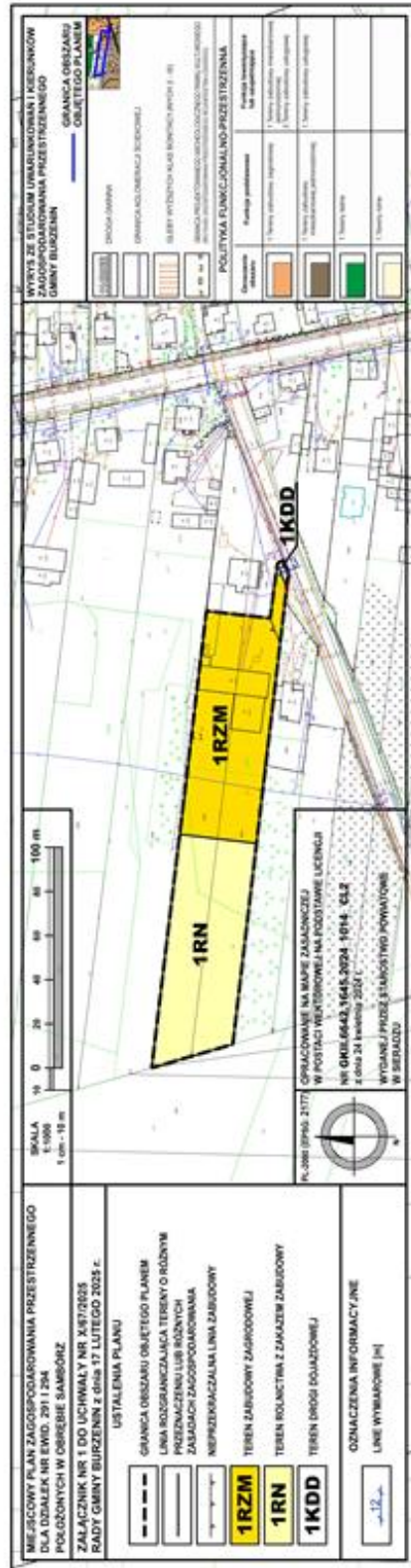
Rozdział 4. Przepisy końcowe

§ 21. Uchwała wchodzi w życie po upływie 14 dni od dnia ogłoszenia jej w Dzienniku Urzędowym Województwa Łódzkiego.

Przewodniczący Rady Gminy Burzenin

Dorota Płaczek

Załącznik Nr 1 do uchwały Nr X/67/2025
 Rady Gminy Burzenin
 z dnia 17 lutego 2025 r.




**MIEJSCOWY PLAN ZAGOSPODAROWANIA PRZESTRZENNEGO
DLA DZIAŁEK NR EWID. 291 I 294
POŁOŻONYCH W OBRĘBIE SAMBÓRZ**

**ZAŁĄCZNIK NR 1 DO UCHWAŁY NR
RADY GMINY BURZENIN z dnia**

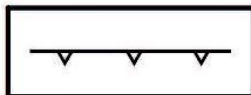
USTALENIA PLANU



GRANICA OBSZARU OBJĘTEGO PLANEM



LINIA ROZGRANICZAJĄCA TERENY O RÓŻNYM
PRZEZNACZENIU LUB RÓŻNYCH
ZASADACH ZAGOSPODAROWANIA



NIEPRZEKRACZALNA LINIA ZABUDOWY



TEREN ZABUDOWY ZAGRODOWEJ

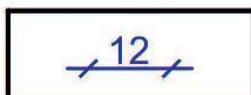


TEREN ROLNICTWA Z ZAKAZEM ZABUDOWY

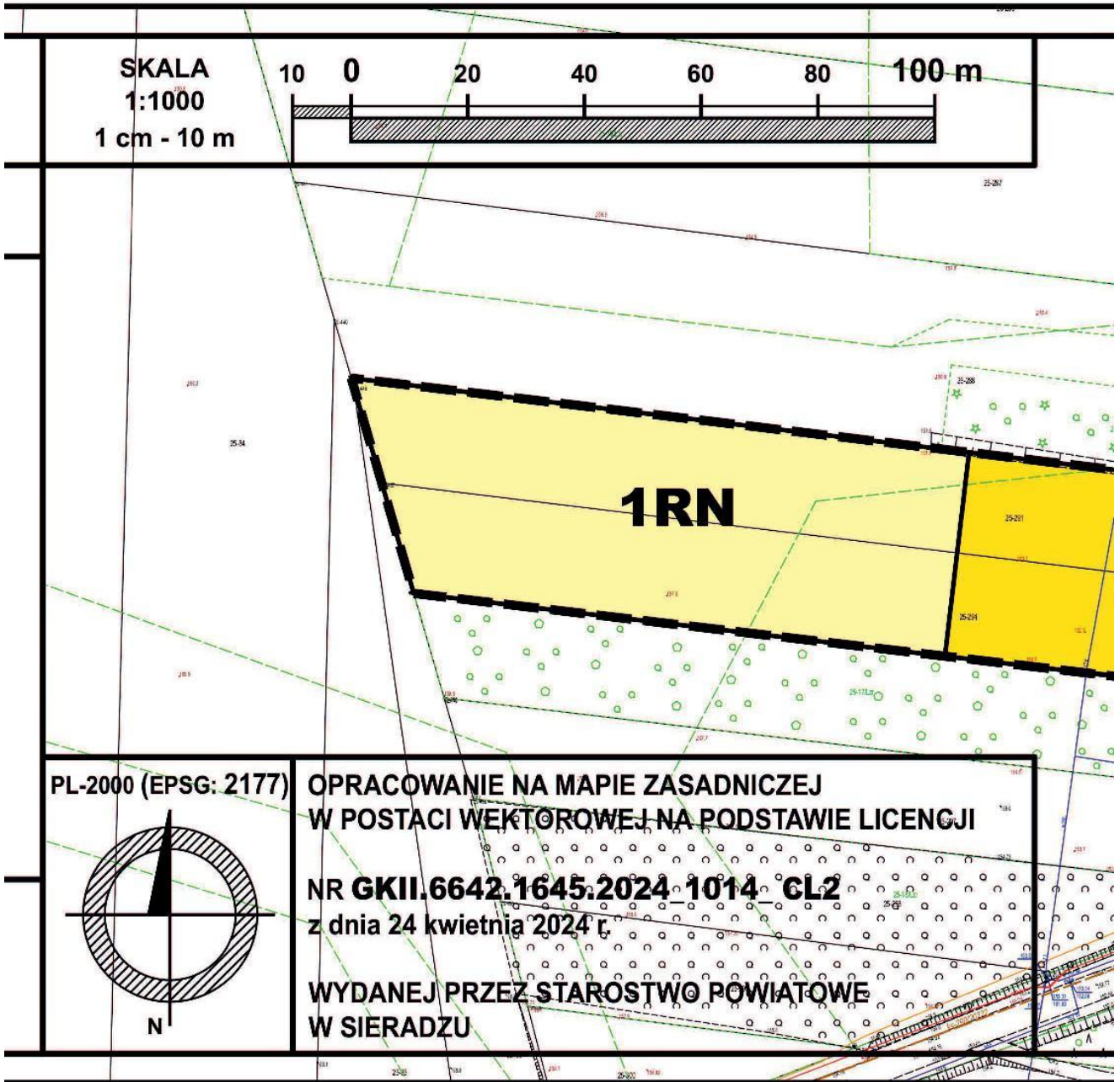


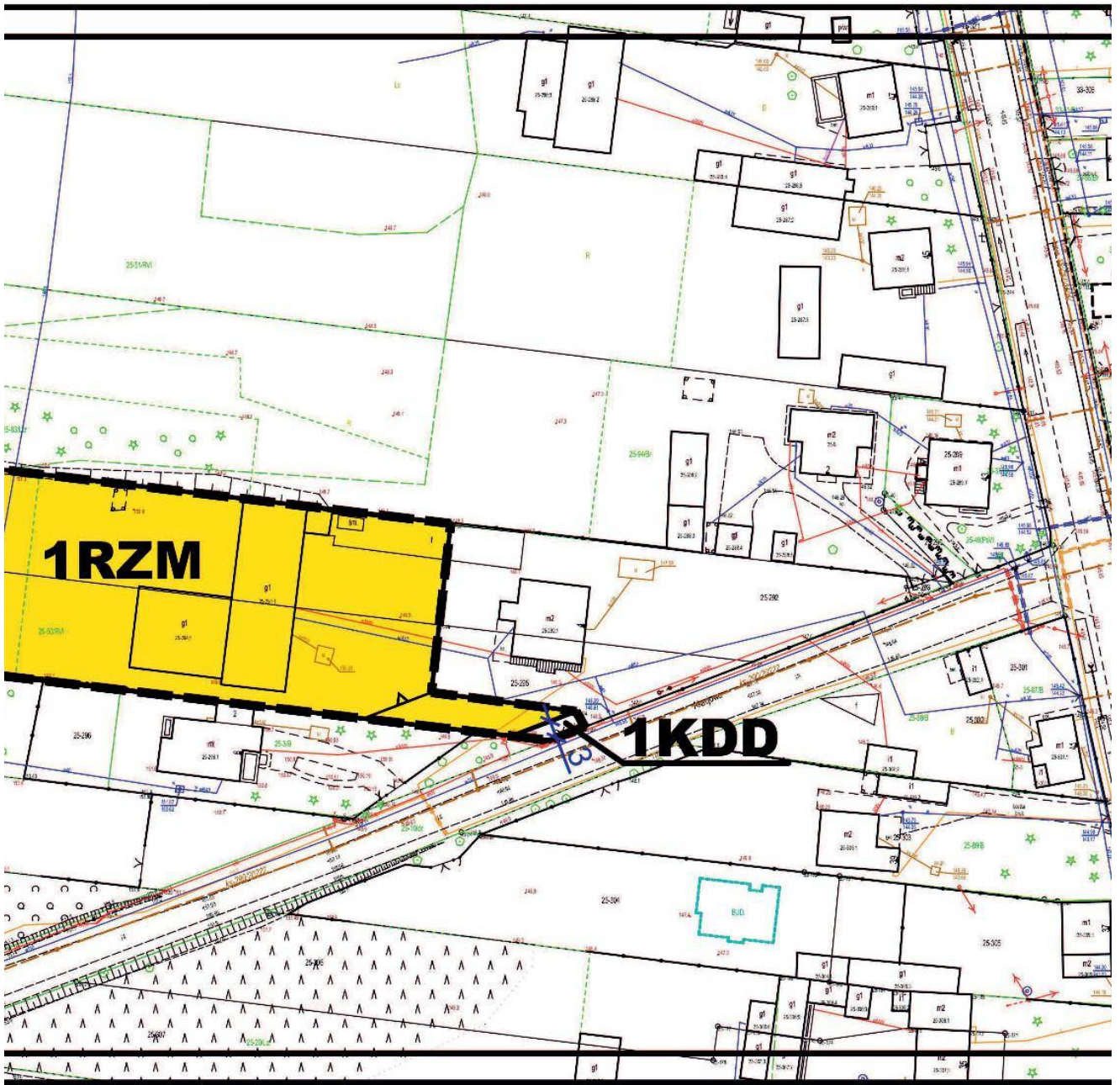
TEREN DROGI DOJAZDOWEJ

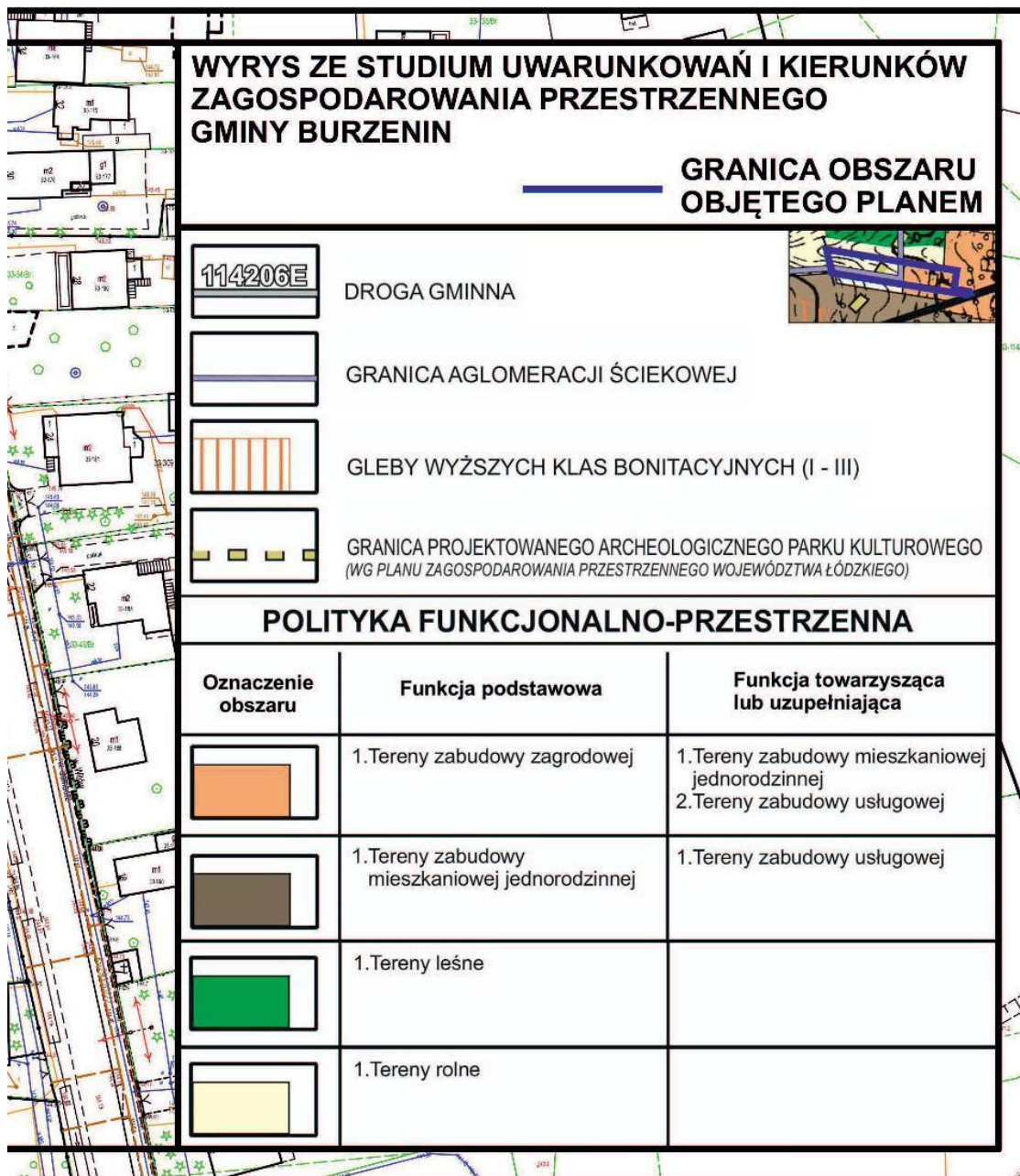
OZNACZENIA INFORMACYJNE



LINIE WYMIAROWE [m]







Załącznik Nr 2 do uchwały Nr X/67/2025

Rady Gminy Burzenin

z dnia 17 lutego 2025 r.

Rozstrzygnięcie o sposobie realizacji zapisanych w miejscowym planie zagospodarowania przestrzennego dla działek nr ewid. 291 i 294 położonych w obrębie Sambórz, inwestycji z zakresu infrastruktury technicznej, które należą do zadań własnych gminy, oraz zasadach ich finansowania, zgodnie z przepisami o finansach publicznych

Zgodnie z art. 20 ust. 1 ustawy z dnia 27 marca 2003 r. o planowaniu i zagospodarowaniu przestrzennym (Dz. U. z 2024 r. poz. 1130, 1907 i 1940), w związku z art. 67 ust. 3 pkt 2 ustawy z dnia 7 lipca 2023 r. o zmianie ustawy o planowaniu i zagospodarowaniu przestrzennym oraz niektórych innych ustaw (Dz. U. z 2023 r. poz. 1688, z 2024 r. poz. 1824), plan miejscowy uchwała rada gminy m.in. rozstrzygając jednocześnie o sposobie realizacji, zapisanych w planie, inwestycji z zakresu infrastruktury technicznej, które należą do zadań własnych gminy, oraz zasadach ich finansowania, zgodnie z przepisami o finansach publicznych.

Zgodnie z art. 7 ust. 1 ustawy z dnia 8 marca 1990 r. o samorządzie gminnym (Dz. U. z 2024 r. poz. 1465, 1572, 1907 i 1940) zaspokajanie zbiorowych potrzeb wspólnoty należy do zadań własnych gminy.

W szczególności zadania własne gminy obejmują sprawy:

- ładu przestrzennego, gospodarki nieruchomościami, ochrony środowiska i przyrody oraz gospodarki wodnej;
- gminnych dróg, ulic, mostów, placów oraz organizacji ruchu drogowego;
- wodociągów i zaopatrzenia w wodę, kanalizacji, usuwania i oczyszczania ścieków komunalnych, utrzymania czystości i porządku oraz urządzeń sanitarnych, wysypisk i unieszkodliwiania odpadów komunalnych, zaopatrzenia w energię elektryczną i ciepłą oraz gaz.

W związku z uchwaleniem miejscowego planu zagospodarowania przestrzennego dla działek nr ewid. 291 i 294 położonych w obrębie Sambórz, zostaną uruchomione nowe tereny zabudowy. Dla prawidłowego funkcjonowania tych terenów, niezbędne będą inwestycje z zakresu infrastruktury technicznej, które należą do zadań własnych gminy, w szczególności realizacja infrastruktury technicznej. Powyższe zadania będą umieszczone w programach rozwoju poszczególnych elementów zagospodarowania, a następnie w zadaniach rzeczowych budżetu gminy objętych wieloletnią prognozą finansową. Finansowanie inwestycji odbywać się będzie w oparciu o środki własne gminy oraz środki zewnętrzne.

Załącznik Nr 3 do uchwały Nr X/67/2025
Rady Gminy Burzenin
z dnia 17 lutego 2025 r.

Zbiór danych przestrzennych do miejscowego planu zagospodarowania przestrzennego

Dane przestrzenne, o których mowa w art. 67a ust. 3 i 5 ustawy z dnia 27 marca 2003 r. o planowaniu i zagospodarowaniu przestrzennym (Dz. U. z 2024 r. poz. 1130, 1907, 1940) ujawnione zostaną po kliknięciu w ikonę.