

**UCHWAŁA NR XV/110/2015  
RADY GMINY BURZENIN**

z dnia 23 grudnia 2015 r.

**w sprawie zmiany uchwały Nr IX/68/2015 Rady Gminy Burzenin z dnia 25 czerwca 2015 roku w sprawie przystąpienia do sporządzenia miejscowego planu zagospodarowania przestrzennego dla obszaru części miejscowości Burzenin, Witów, Strumiany i Strzałki.**

Na podstawie art. 7 ust.1 i art. 18 ust.2 pkt 5 ustawy z dnia 8 marca 1990 r. o samorządzie gminnym (tekst jednolity: Dz.U. z 2015 r. poz. 1515) oraz art. 14 ust.1 i 2 ustawy z dnia 27 marca 2003 r. o planowaniu i zagospodarowaniu przestrzennym (tekst jednolity Dz.U. z 2015 poz. 199 zm. poz. 443, poz. 774, poz. 1265, poz. 1434, poz. 1713 i poz. 1777) Rada Gminy Burzenin uchwala, co następuje:

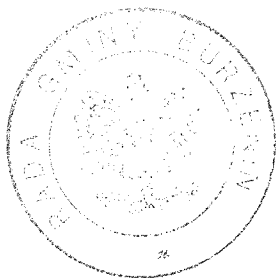
§ 1. 1. W uchwale Nr IX/68/2015 Rady Gminy Burzenin z dnia 25 czerwca 2015 r. w sprawie przystąpienia do sporządzania miejscowego planu zagospodarowania przestrzennego dla obszaru części miejscowości Burzenin, Witów, Strumiany i Strzałki dokonuje się zmiany poprzez wyłączenie z granic obszaru przedstawionego w załączniku graficznym działki Nr 150/7 położonej w miejscowości Strumiany.

2. Granice obszaru objętego planem są przedstawione na załączniku graficznym do niniejszej uchwały, który zastępuje załącznik graficzny do uchwały Nr IX/68/2015.

§ 2. Wykonanie uchwały powierza się Wójtowi Gminy Burzenin.

§ 3. Uchwała podlega ogłoszeniu na tablicy ogłoszeń w Urzędzie Gminy w Burzeninie oraz na stronie internetowej gminy.


§ 4. Uchwała wchodzi w życie z dniem podjęcia.

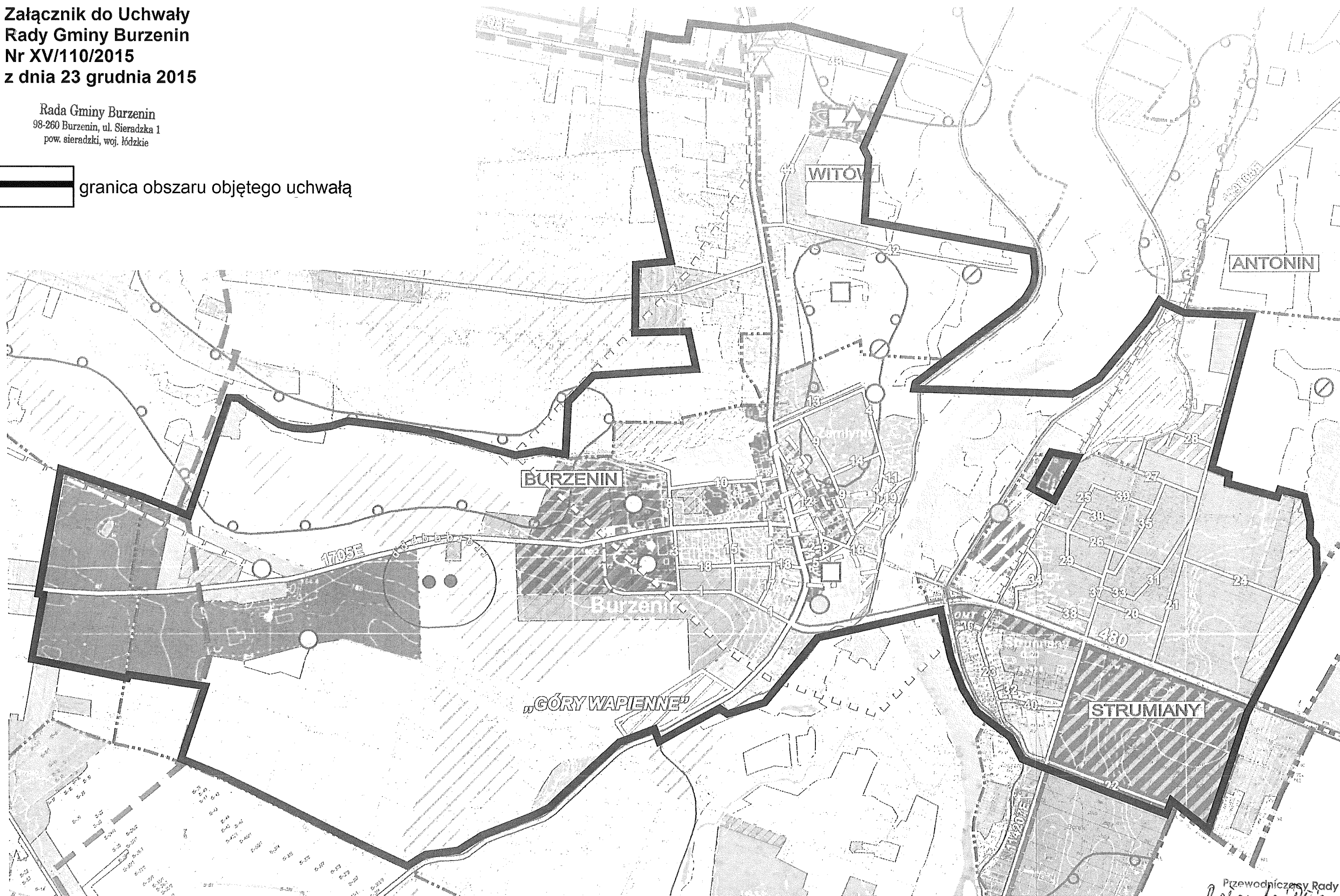


Przewodniczący Rady Gminy  
*Małgorzata Płociennik*  
Małgorzata Płociennik

Załącznik do Uchwały  
Rady Gminy Burzenin  
Nr XV/110/2015  
z dnia 23 grudnia 2015

Rada Gminy Burzenin  
98-260 Burzenin, ul. Sieradzka 1  
pow. sieradzki, woj. łódzkie

 granica obszaru objętego uchwałą



Przewodniczący Rady  
*Margareta Piórczyk*  
Margareta Piórczyk