

UCHWAŁA Nr LI/326/14  
RADY GMINY BURZENIN  
z dnia 16 lipca 2014 r.

w sprawie zmiany Uchwały Nr XII/61/11 Rady Gminy Burzenin z dnia 22 września 2011 roku w sprawie zatwierdzenia Planu Odnowy Miejscowości Niechmirów.

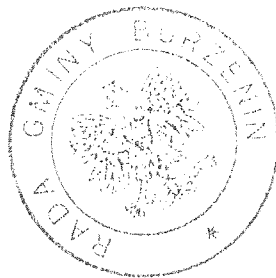
Na podstawie art. 18 ust. 2 pkt 15, art. 40 ust. 1, art. 41 ust. 1 i art. 42 ustawy z dnia 8 marca 1990 r. o samorządzie gminnym (t.j. Dz. U. z 2013 r. poz. 594, poz. 645, poz. 1318, z 2014 r. poz. 379) i § 10 ust. 2, pkt 2b Rozporządzenia Ministra Rolnictwa i Rozwoju Wsi z dnia 14 lutego 2008r. w sprawie szczegółowych warunków i trybu przyznawania pomocy finansowej w ramach działania „Odnowa i rozwój wsi” objętego Programem Rozwoju Obszarów Wiejskich na lata 2007-2013 (Dz.U. Nr 38, poz. 220, Nr 156, poz. 974, z 2010r. Nr 65, poz. 417, Nr 162, poz. 1092) Rada Gminy Burzenin uchwala, co następuje:

§ 1. Zmienia się § 1 uchwały, który otrzymuje brzmienie „Zatwierdza się Plan Odnowy Miejscowości Niechmirów na lata 2014 - 2020”

§ 2. Pozostałe postanowienia uchwały pozostają bez zmian.

Załącznik szt. 1

1. Plan Odnowy Miejscowości Niechmirów na lata 2014 – 2020.



Przewodniczący Rady

Leszek Nowakowski



# PLAN ODNOWY MIEJSCOWOŚCI NIECHMIRÓW NA LATA 2014 - 2020

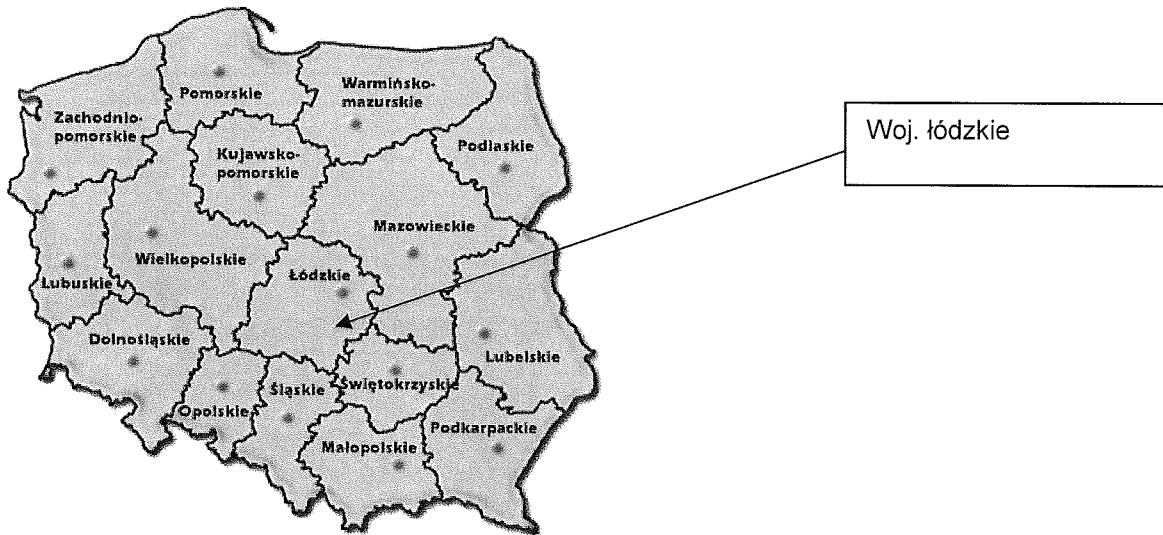
Czerwiec 2014

## Spis treści

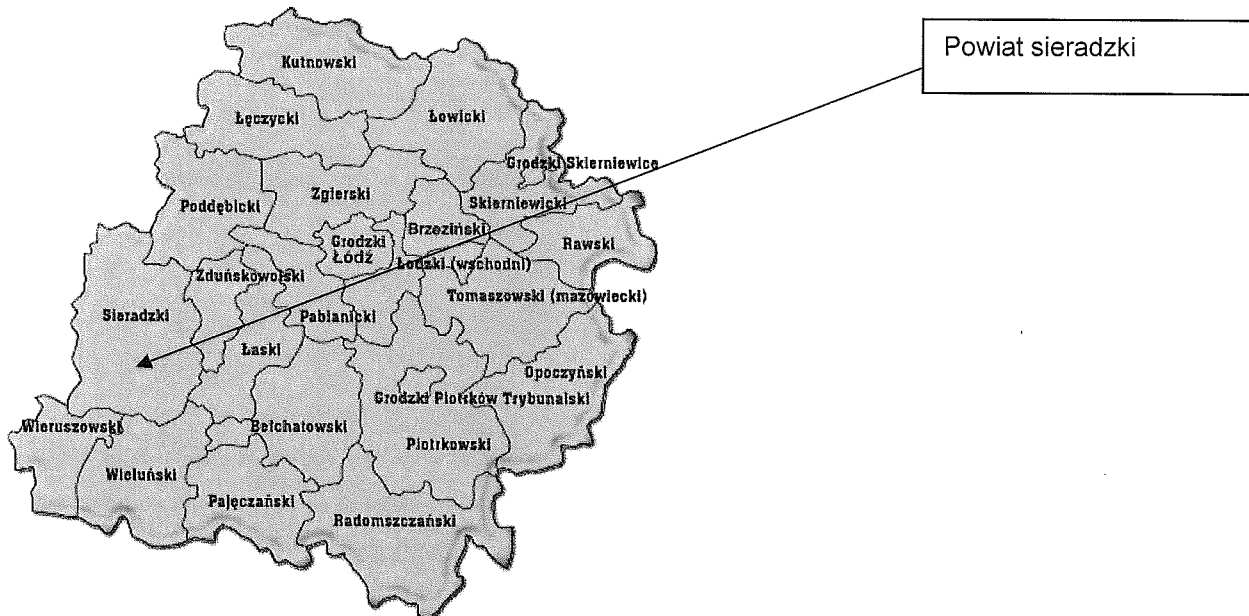
1.	Charakterystyka miejscowości Niechmirów	Str. 3
2.	Inwentaryzacja zasobów służących odnowie miejscowości	Str. 9
3	Ocena mocnych i słabych stron miejscowości Niechmirów	Str. 16
4	Opis planowanych zadań inwestycyjnych i przedsięwzięć aktywizujących społeczność lokalną	Str. 17
5	Opis i charakterystyka obszarów o szczególnym znaczeniu dla zaspokojenia potrzeb mieszkańców, sprzyjających nawiązywaniu kontaktów społecznych, ze względu na ich położenie oraz cechy funkcjonalno – przestrzenne.	Str. 20

# 1. Charakterystyka miejscowości Niechmirów

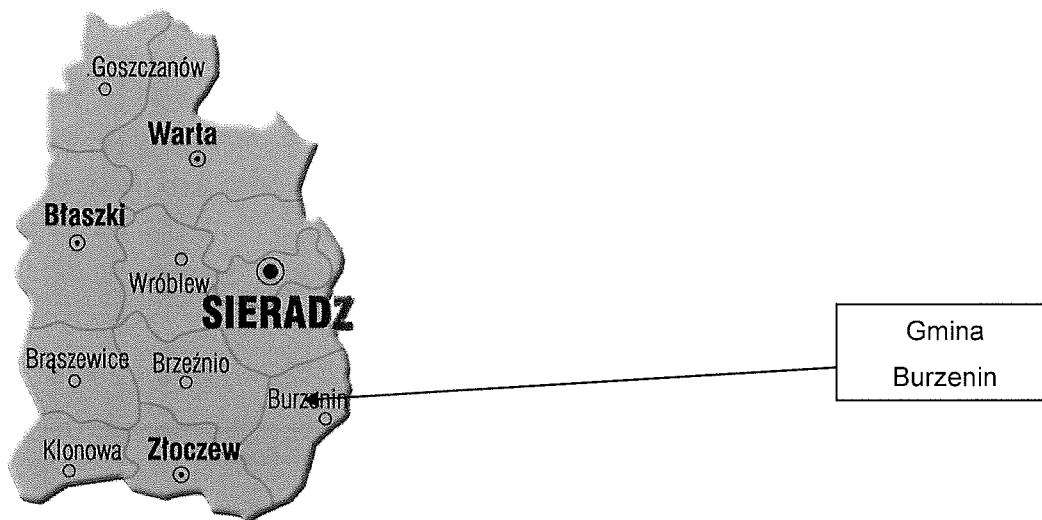
Miejscowość Niechmirów położona jest w województwie łódzkim, powiecie sieradzkim, Gminie Burzenin. Miejscowość znajduje się w sąsiedztwie miejscowości Kamionka, Kolonia Niechmirów i Wolnica Niechmirowska. Miejscowość Niechmirów położona jest nad rzeką Oleśnicą na skraju Parku Krajobrazowego Międzyrzecza Warty i Widawki.



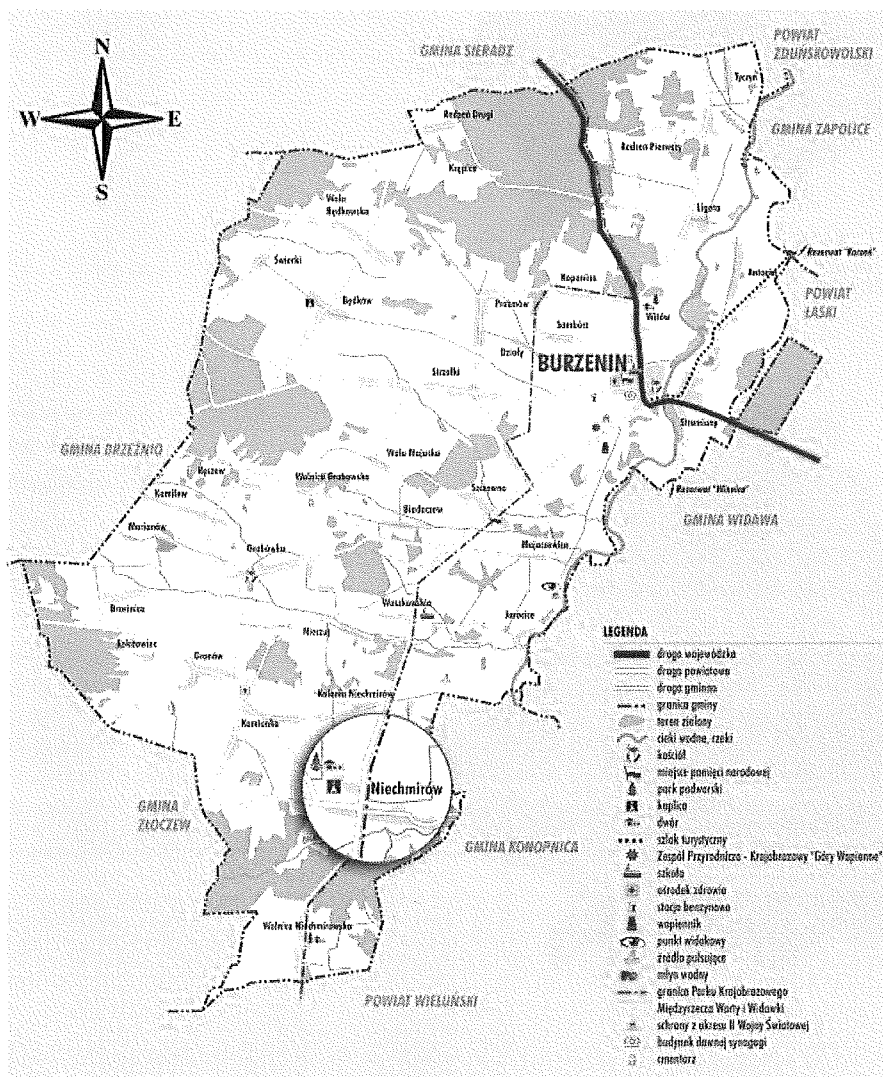
Mapa: Położenie woj. łódzkiego



Mapa: Położenie powiatu sieradzkiego w woj. Łódzkim



Mapa: Położenie Gminy Burzenin w powiecie sieradzkim



• Mapa: Położenie miejscowości Niechmirów gminie Burzenin

Miejscowość Niechmirów posiada połączenie liniami autobusowymi PKS z Sieradzem i Złoczewem. Odległość od miejscowości Niechmirów do wybranych miast jest następująca:

- Łódź ok. 60 km,
- Kalisz ok. 70 km,
- Opole ok. 100 km,
- Warszawa ok. 170 km,
- Częstochowa ok. 80 km.

Odległości od Niechmirowa do pobliskich miejscowości są następujące:

- Złoczew – 10 km,
- Sieradz – 28 km,
- Widawa – 18 km,
- Wieluń – 27 km.

Położenie miejscowości jest jej największą zaletą. Miejscowość położona jest przy skrzyżowaniu dróg powiatowych z drogą gminną. Drogi te przebiegają przez centrum miejscowości wywołując negatywne konsekwencje dla ludności i środowiska naturalnego. Drogi te co roku poddawane są remontom cząstkowym (łatanie dziur, utwardzanie poboczy).

Miejscowość położona jest w przepięknym sąsiedztwie rzeki Oleśnicy i sporych obszarów leśnych. Rzeka w tym miejscu nie jest uregulowana. Tworzą się przepiękne meandry.



Fot. Rzeka Oleśnica

Położenie Niechmirowa nadaje mu status miejscowości turystycznej. Niestety lata zaniedbań pozostawiły pustkę w infrastrukturze turystycznej. Brakuje infrastruktury turystycznej, sportowej, dobrych dróg. Szczególną uwagę, zwłaszcza nauczycieli geografii, chcemy zwrócić na Niechmirów. Na krawędzi doliny Warty znajduje się pomnik przyrody nieożywionej "Źródło Niechmirów". Jest to pulsujące źródło, doskonały przykład wypływu o charakterze naporowym wód podziemnych. **Bulgocący piasek** świadczy o stałym wydostawaniu się wody na powierzchnię.



Fot. Pulsujące źródło

### Historia

Pierwsza pisana wzmianka o wsi (Nyechmyrów, Nyekmirów) pochodzi z 1553 r. Był tu wtedy folwark należący do braci Marcina i Jana Niechmirowskich. Pod koniec XVII w. właścicielami Niechmirowa byli Olszowscy. W 100 lat później wieś posiadał **Hieronim z Olszowy Olszowski**. W 1863 r. Antoni Olszowski, dziedzic Niechmirowa, był cywilnym naczelnikiem powstańczym powiatu sieradzkiego i za to został zesłany na Sybir. W 1870 r. na licytacji majątek ten nabył fabrykant N. Heutschel fabrykant z Łodzi. W XIX w. wieś liczyła 423 mieszkańców (w tym 10 Żydów) i 41 domów. Był tu wówczas młyn, piec wapienny i cegielnia. W 1880 r. wieś nabył Łabędzki. Ostatnim właścicielem folwarku był Żyd Mendel Glinstein, nazywany przez mieszkańców "Jaśnie Tate" (tak mówiły do niego córki). W czasie okupacji była tu filia sieradzkiego więzienia, po wojnie - PGR. Piękny murowany dwór w 1945 r. spalili radzieccy żołnierze. W roku 1919 została założona Ochotnicza Straż Pożarna w Niechmirowie przez Rafała Glicensztejna, syna właściciela majątku. Natomiast w roku 1936 został wybudowany budynek szkoły podstawowej.

Po przemianach ustrojowych w 1989 roku duże zmiany nastąpiły również w Gminie Burzenin a tak że w miejscowości Niechmirów. Jedyne ośrodki pracy tj. PGR i Spółdzielnia Rolnicza zaczęły upadać.

## **Zabytki**


1. Niechmirów – kaplica dworska – nr rej. A/61.
2. Niechmirów – oficyna dworska – nr rej. 43/A.
3. Niechmirów – park – nr rej. 44/A.

W 1729 roku wzniesiono małą kaplicę w stylu neogotyckim, która w 1876 roku została przebudowana. Kolejna restauracja miała miejsce w latach 1960-1970. Jest to budynek murowany, na planie ośmioboku, z czterema niższymi ryzalitami. Wnętrze kryje kopuła z latarniami. Na uwagę zasługuje ołtarz z obrazem NMP. Oba pochodzą z XVIII stulecia. W ostatnim czasie miejscowa ludność dostawiła do kaplicy drewnianą wiatę, aby większa liczba osób mogła się pomieścić na mszy.

## **Archeologia**

W lesie nad rzeką Oleśnicą (na wschód od wsi) odkryto w 1927 r., podczas wyrębu lasu, duże cmentarzysko kultury łużyckiej badane jeszcze w roku odkrycia przez archeologa J. Fitzke z Muzeum Prehistorycznego w Krakowie. Poczynając od 1973 r. było ono badane przez wiele lat przez archeologów pod kierunkiem A. Dzierzgowskiej z Muzeum Okręgowego w Sieradzu gdzie można oglądać wydobyte eksponaty. Cmentarzysko to było używane bez przerwy przez ok. 1,5 tys. lat, obejmuje 9 ha, i należy do największych i najbogatszych (w eksponaty) tego typu w środkowej Polsce. Ciała zmarłych palono na stosie, kości wsypywano do naczyń glinianych i wraz z różnymi darami składano w jamie przykrytej kamieniami.





Fot. Neogotycka kaplica Niepokalanego Poczęcia NMP i bł. Wincentego Kadłubka w Niechmirowie



Fot. oficyna podworska z przełomu XVIII/XIX w.

## **2. Inwentaryzacja zasobów służących odnowie miejscowości**

Niechmirów to znana dziś miejscowość typowo rolnicza. Co raz częściej zaglądają tu turyści, których przyciągają malownicze krajobrazy i łagodny klimat. Okoliczne lasy obfitujące w zwierzynę i runo leśne zapraszają zarówno myśliwych jak i amatorów bezkrwawych łowów. Po prawej stronie rzeki Oleśnicy na tzw. „Zamościu” położony jest malowniczy staw nad , którym w wolnych chwilach spotykają się mieszkańcy wymieniając poglądy. Stawem opiekuje się miejscowe koło wędkarskie Łabędź.



Fot. Staw w Niechmirowie na Zamościu

### **Charakterystyka układu przestrzennego i zabudowy**

Niechmirów – tereny zabudowy to mieszkalnictwo jednorodzinne i zagrodowe, uzupełniające – usługi nieuciążliwe oraz drobne obiekty produkcyjno – usługowe.

**Charakterystyka zabudowy.** Obecnie na wjeździe do Niechmirowa od strony Burzenina znajdują się przystanki autobusowe dla wsiadających i wysiadających. Przeważają jedno- i dwukondygnacyjne murowane domy o skromnym wystroju zewnętrznym pochodzące z drugiej połowy XX wieku, a w większości z okresu powojennego. Cechą przewodnią zabudowy jest mieszany, zagrodowy i jednorodzinny charakter użytkowania. Są one zarówno parterowe, jak i piętrowe, z przewagą dachów spadzistych. Zabudowa wiejska, związana jest z gospodarką polową lub hodowlą, gdzie domom mieszkalnym towarzyszą zabudowania gospodarcze.

**Osiedle „blokowe”.** Osiedle to składa się zaledwie z czterech piętrowych bloków, zbudowanych w latach osiemdziesiątych przez ówczesny PGR. Zlokalizowane jest w północnej części wsi przy drodze powiatowej Burzenin - Szyndzielów. Powstanie standardowego dla tego okresu osiedla mieszkaniowego, stanowiącego obcy element w strukturze urbanistycznej osady ze względu na pewne oddalenie od miejscowości, nie doprowadziło do konfliktu z pozostałą zabudową Niechmirowa.



Fot. Osiedle „blokowe” w Niechmirowie


### **Przemysł**

Na terenie Niechmirowa jedynymi działającymi podmiotami są:

- sklep spożywczo – Przemysłowy,
- Produkcja wyrobów tartacznych.

### **Oświata, kultura i życie towarzyskie**

Placówkami oświatowymi działającymi na terenie Niechmirowa są świetlica wiejska i Filia Gminnej Biblioteki Publicznej. Siedzibę swoją mają w budynku po byłej szkole podstawowej, która wymaga remontu. Prężnie na terenie Niechmirowa i okolic działa Ochotnicza Straż Pożarna dysponująca samochodem pożarniczym.



Fot. Budynek po byłej szkole podstawowej.

#### **Ochrona zdrowia i opieka społeczna**

Mieszkańcy Niechmirowa korzystają z opieki zdrowotnej Gminnego Ośrodka Zdrowia w Burzeninie oraz Niepublicznego Zakładu Opieki Zdrowotnej TUTUS w Kamionce lub Burzeninie, w którym wykonywane są wszystkie podstawowe zabiegi medyczne.

#### **Administracja.**

W Niechmirowie swoją siedzibę ma sołtys sołectwa Niechmirów.

Natomiast administracja funkcjonuje w Urzędzie Gminy w Burzeninie, gdzie siedzibę ma Rada Gminy i Wójt

#### **Sytuacja demograficzna i rynek pracy.**

Niechmirów na dzień 31 grudnia 2010 roku zamieszkiwało 240 osoby, co stanowi 4,24 % ludności gminy, w tym 133 mężczyzn i 107 kobiet. Najwięcej osób jest w wieku produkcyjnym 153, dzieci i młodzieży do lat 18 jest 35, pozostałą część 52 osób stanowią ludzie w wieku poprodukcyjnym (emeryci i renciści). Mieszkańcy Niechmirowa utrzymują się z pracy w rolnictwie, część osób pracuje poza miejscem zamieszkania, nieliczni pracują też za granicą. Dużo osób zarejestrowanych jest w Powiatowym Urzędzie Pracy w Sieradzu jako osoby bezrobotne. Liczba osób bez pracy jest większa jest to tzw. bezrobocie ukryte. Duży procent wśród bezrobotnych stanowią ludzie młodzi, którzy po ukończeniu szkoły nie podejmują pracy z powodu jej braku. W celu łagodzenia skutków bezrobocia gmina w porozumieniu z Powiatowym Urzędem Pracy organizuje prace interwencyjne i staże absolwenckie. Średnio w roku z takich form zatrudnienia korzysta około 25 osób.



## Infrastruktura techniczna

**Układ drogowy Niechmirowa.** W sieci komunikacyjnej Niechmirowa z punktu widzenia znaczenia i pełnionej roli, można wyróżnić dwa rodzaje dróg: powiatowe i gminne. Drogi powiatowe to: droga nr 1704E relacji Burzenin – Szyndzielów o nawierzchni bitumicznej, droga nr 1715E relacji Niechmirow - Złoczew o nawierzchni bitumicznej oraz droga nr 1716E relacji Niechmirow – Kamionka o nawierzchni tłuczniowej. Przez Niechmirow ( od skrzyżowania z drogą powiatową w kierunku wschodnim) biegnie droga gminna nr 117352E relacji Niechmirow – granica gminy Konopnica o nawierzchni bitumicznej. Biorąc pod uwagę szerokość jezdni oraz jakość i stan ich nawierzchni należy stwierdzić, że podstawowa sieć ulic w dostatecznym stopniu spełnia potrzeby komunikacyjne współczesnego Niechmirowa.



Fot. Skrzyżowanie dróg powiatowych Burzenin-Szyndzielów nr 1704E i Niechmirow-Złoczew nr 1715E z drogą gminną Nr 117352E



Fot. Skrzyżowanie dróg powiatowych Niechmirów-Złoczew Nr 1715E  
i Niechmirów-Kamionka Nr 1716E

**Woda i ścieki.** W Niechmirowie wszystkie gospodarstwa domowe są podłączone do wodociągu wiejskiego pobierającego wodę z studni głębinowej położonej w miejscowości Grabówka. Gospodarstwa ścieki odprowadzają do przydomowych szamb. Tylko bloki są podłączone do kanalizacji do miejscowej oczyszczalni ścieków typu BIOS 200.

Odbiór odpadów płynnych (ścieki) odbywa się przez upoważnione firmy:

1. Usługi Asenizacyjne Roman Jakubowski Dębota
2. F.H.U. Madex Sieradz ul. Dąbrowszczaków 9/19
3. Handel – Transport Wywóz nieczystości Taxi osobowe Jacek Kotowski Smardzew
4. PPHU WOJEWODA Gronów 8
5. Miejska Spółka Komunalna Sp. z o.o. Złoczew ul. Cmentarna 11
6. Gmina Burzenin, Burzenin ul. Sieradzka 1

Odpady stałe wywożone są przez przedsiębiorstwo z zewnątrz tj.:

EKO-REGION sp. z o.o. 97-400 Bełchatów, ul. Bawełniana 18,

**Telekomunikacja.** Wszystkie gospodarstwa domowe mają możliwość wykonania podłączenia telefonu stacjonarnego i komórkowego. Na obrzeżach Burzenina usytuowane są maszty telefonii komórkowej: +GSM, Era GSM, Idea, które swym zasięgiem obsługują mieszkańców Niechmirowa

**Internet.** Wszyscy mieszkańcy Niechmirowa mają możliwość podłączenia się do Internetu stacjonarnego lub radiowego.

**Gazownictwo.** Obecnie Niechmirów nie ma gazu przewodowego. Mieszkańcy korzystają z gazu z butli.

W tabeli poniżej przeprowadzono inwentaryzację zasobów:

Rodzaj zasobu	Brak	Jest o znaczeniu małym	Jest o znaczeniu średnim	Jest o znaczeniu dużym
<b>Środowisko przyrodnicze</b>				
- walory krajobrazu				+
- walory klimatu (mikroklimat, wiatr, nasłonecznienie)				+
- walory szaty roślinnej (np. runo leśne)				+
- cenne przyrodniczo obszary lub obiekty				+
- świat zwierzęcy (ostoje, siedliska)				+
- osobliwości przyrodnicze				+
- wody powierzchniowe (cieki, rzeki, stawy)				+
- podłoże, warunki hydrogeologiczne			+	
- gleby, kopaliny			+	
<b>Środowisko kulturowe</b>				
- walory architektury wiejskiej i osobliwości kulturowe		+		
- walory zagospodarowania przestrzennego			+	
- zabytki				+
- zespoły artystyczne		+		
<b>Dziedzictwo religijne i historyczne</b>				
- miejsca, osoby i przedmioty kultu				+
- święta, odpusty, pielgrzymki			+	
- tradycje, obrzędy, gwara			+	
- legendy, podania i fakty historyczne			+	
- ważne postacie historyczne			+	
- specyficzne nazwy			+	
<b>Obiekty i tereny</b>				
- działki pod zabudowę mieszkaniową				+
- działki pod domy letniskowe				+



- działki pod zakłady usługowe i przemysł		+		
- pustostany mieszkaniowe, magazynowe i po przemysłowe	+			
- tradycyjne obiekty gospodarskie wsi (kuźnie, młyny)		+		
- place i miejsca publicznych spotkań				+
- miejsca sportu i rekreacji			+	
<b>Gospodarka, rolnictwo</b>				
- specyficzne produkty (hodowle, uprawy polowe)			+	
- znane firmy produkcyjne i zakłady usługowe		+		
- możliwe do wykorzystania odpady poprodukcyjne	+			
<b>Sąsiedzi i przyjezdni</b>				
- korzystne, atrakcyjne sąsiedztwo (duże miasto, arteria komunikacyjna, atrakcja turystyczna)				+
- ruch tranzytowy			+	
- przyjezdni stali i sezonowi			+	
<b>Institucje</b>				
- placówki opieki społecznej	+			
- szkoły	+			
- Dom Kultury	+			
<b>Ludzie, organizacje społeczne</b>				
- OSP				+
- Stowarzyszenia		+		

### 3. Ocena mocnych i słabych stron miejscowości Niechmirów

Silne Strony	Słabe Strony
<ul style="list-style-type: none"> <li>- wysokie walory krajobrazowo – turystyczne,</li> <li>- dobrze zachowane środowisko naturalne,</li> <li>- położenie w pobliżu szlaków komunikacyjnych</li> <li>- dobre warunki sprzyjające rozwojowi agroturystyki i turystyki,</li> <li>- wiele atrakcji turystycznych,</li> <li>- niski stopień przestępczości,</li> </ul>	<ul style="list-style-type: none"> <li>- brak infrastruktury turystycznej,</li> <li>- niewykształcone centrum miejscowości,</li> <li>- brak chodników co powoduje niebezpieczeństwa dla pieszych,</li> <li>- brak aktywności społeczeństwa,</li> <li>- brak organizacji pozarządowych,</li> <li>- problemy w zakresie gospodarki wodno – ściekowej,</li> <li>- brak placów zabaw dla dzieci i młodzieży,</li> <li>- występowanie patologii społecznych, głównie alkoholizmu,</li> <li>- bierność zawodowa części społeczeństwa,</li> <li>- małe gospodarstwa rolne,</li> <li>- brak nowoczesnych metod w gospodarowaniu,</li> <li>- brak miejsc pracy poza rolnictwem,</li> </ul>
Szanse	Zagrożenia
<ul style="list-style-type: none"> <li>- wzrost zainteresowania ludności turystyką,</li> <li>- wzrost dochodów gospodarstw domowych w Polsce,</li> <li>- ożywienie gospodarcze,</li> </ul>	<ul style="list-style-type: none"> <li>- rosnąca konkurencja na rynku usług agroturystycznych,</li> <li>- duża konkurencja w zakresie pozyskiwania środków unijnych,</li> <li>- brak kapitału na inwestycje infrastrukturalne,</li> <li>- niska siła nabywcza polskiego społeczeństwa,</li> <li>- migracja młodzieży związana z edukacją i poszukiwaniem pracy;</li> </ul>

## 4. Opis planowanych zadań inwestycyjnych i przedsięwzięć aktywizujących społeczność lokalną

Poniżej przedstawione zostały zadania inwestycyjne wybrane przez społeczność lokalną do realizacji w latach 2014 – 2020. Pamiętać należy, że zgodnie z zasadami programowania rozwoju ogólnie przyjętymi w Unii Europejskiej planowanie następuje przed pracami projektowymi. Jest wyrazem woli mieszkańców opartej na właściwej diagnozie terenu. Dlatego też poniżej zostały określone projekty z szacunkowymi kosztorysem i harmonogramem wdrożenia. Dokładny koszt projektów będzie znany po sporządzeniu projektów architektonicznych i dokładnym skosztowaniu.

**Zacząć chcemy od tego, co wyróżnia naszą miejscowość a jednocześnie, co nas łączy. Mając na uwadze znaczenie miejsca oraz duże zaangażowanie prac projektowych i rozpoczęcie już działań renowacji kaplicy za główny cel stawiamy sobie dokończenie odrestaurowania kaplicy, która jest wpisana w Krajowy Rejestr Zabytków. Kaplica Parafialna stanowi bowiem centrum życia kulturalnego i duchowego mieszkańców Niechmirowa. Przeprowadzenie koniecznych remontów kaplicy ujętych w planie przyczyni się do stworzenia odpowiednich warunków dla organizacji uroczystości i imprez kulturalnych, wzmocni tożsamości i integralności mieszkańców.**

**Kaplica w Niechmirowie dzięki realizacji całości projektu stanie się miejscem kultu religijnego odwiedzanym również ze względu na ofertę turystyczną, jaką Niechmirow proponuje mieszkańcom i przyjezdnym – turystom. Wszelkie święta i uroczystości kościelne odbywać się będą właśnie tutaj.**

Nazwa projektu	Remont kaplicy
Cel projektu	ochrona dziedzictwa kulturowego wsi, wzrost estetyki miejscowości
Przeznaczenie	Realizacja projektu poprawi warunki dla mieszkańców wsi i turystów uczestniczących w nabożeństwach niedzielnych i świątecznych, ponadto przyczyni się do: 1. Promocji historii i lokalnej kultury, 2. Wzrostu zainteresowania turystów historią miejscowości, 3. Wzrostu ruchu turystycznego, 4. Rozwoju miejscowości.
Zakres robót	Wymiana pokrycia dachowego Wymiana więźby Wymiana okien Renowacja elewacji, naprawa fundamentów, ubytków cegły, tynku zewnętrznego, malowanie zewnętrzne
Harmonogram realizacji	Realizacja przewidziana jest na rok 2014 - 2015
Szacunkowy koszt projektu	665 000 PLN  Środki Programu Rozwoju Obszarów Wiejskich - 498 750 PLN  Środki własne – 161 250 PLN

<b>Nazwa projektu</b>	<b>Budowa boiska sportowego na działce obok świetlicy wiejskiej</b>
Cel projektu	Podniesienie funkcjonalności miejsc publicznych
Przeznaczenie	miejsce rekreacji oraz miejsce do bezpiecznego i aktywnego spędzania czasu mieszkańców Niechmirowa oraz turystów
Zakres robót	Rekultywacja nawierzchni boiska, zakup bramek, remont ogrodzenia
Harmonogram realizacji	Realizacja przewidziana jest na rok 2014 - 2015
Szacunkowy koszt projektu	Środki własne - 10 000 PLN

<b>Nazwa projektu</b>	<b>Odmulenie stawu wiejskiego na Zamościu</b>
Cel projektu	Celem zadania jest poprawa, jakości życia mieszkańców poprzez oczyszczenie stawu i zagospodarowanie terenów wokół oraz ochrona przyrody i środowiska naturalnego
Przeznaczenie	miejsce rekreacji oraz miejsce do bezpiecznego i aktywnego spędzania czasu mieszkańców Niechmirowa oraz turystów
Zakres robót	Odmulenie stawu i oczyszczenie brzegu z nadmiernej roślinności i krzewów
Harmonogram realizacji	Realizacja przewidziana jest na rok 2017 - 2018
Szacunkowy koszt projektu	Środki własne - 10 000 PLN

<b>Nazwa projektu</b>	<b>Remont i modernizacja świetlicy wiejskiej</b>
Cel projektu	Celem zadania jest integracja i aktywizacja mieszkańców poprzez remont i modernizację świetlicy wiejskiej. Poprawa stanu infrastruktury społecznej i turystycznej.
Przeznaczenie	miejsce rekreacji oraz miejsce do bezpiecznego i aktywnego spędzania czasu mieszkańców Niechmirowa oraz turystów
Zakres robót	Wymiana pokrycia dachu, wymiana okienna I piętrze, remont klatki schodowej, malowanie pomieszczeń
Harmonogram realizacji	Realizacja przewidziana jest na rok 2018 - 2020
Szacunkowy koszt projektu	300 000 PLN  Środki Programu Rozwoju Obszarów Wiejskich - 225 000 PLN  Środki własne - 75 000 PLN

## **5. Opis i charakterystyka obszarów o szczególnym znaczeniu dla zaspokojenia potrzeb mieszkańców, sprzyjających nawiązywaniu kontaktów społecznych, ze względu na ich położenie oraz cechy funkcjonalno – przestrzenne.**

Do obszarów o szczególnym znaczeniu dla zaspokojenia potrzeb mieszkańców Niechmirowa, sprzyjających nawiązywaniu kontaktów społecznych należy Kaplica Parafialna jak i teren wokół kaplicy, która stanowi centrum życia kulturalnego i duchowego mieszkańców Niechmirowa. Całość otacza rozległy park z pomnikowymi okazami drzew. W parku znajduje się krzyż postawiony przez mieszkańców wsi. Według przekazów, stanął on w miejscu śmierci córki Antoniego Olszewskiego. Prowadziła ona w Niechmirowie „ochronkę” dla miejscowej ludności. Kaplica położona jest przy skrzyżowaniu dróg powiatowych Niechmirów-Złoczew Nr 1715E i Niechmirów-Kamionka Nr 1716E.

Na placu jak i w kaplicy odbywają się wiece i zgromadzenia tak że co roczne uroczyste obchody z okazji świąt 11 listopada i 3 maja, ubierane są ołtarze do których wierni idą w procesji święta Bożego Ciała. Co roku w miesiącach lipiec i sierpień zatrzymują się tu pątnicy, którzy podążają w pielgrzymkach na Jasną Górę do Częstochowy. Właśnie ta kaplica jak i teren wokół kaplicy jest miejscem spotkań i integracji lokalnej społeczności, a także ich codziennego życia . Biorąc powyższe pod uwagę przyjąć należy, że Kaplica parafialna jak i teren wokół kaplicy stanowi centrum kulturalne i duchowe Niechmirowa, zachodzi zatem potrzeba przeprowadzenia koniecznych remontów kaplicy ujętych w planie, które przyczynią się do stworzenia odpowiednich warunków dla organizacji uroczystości i imprez kulturalnych, wzmocni tożsamości i integralności mieszkańców.

Zaplanowana przez mieszkańców w tym obszarze inwestycja przyczyni się do zaspokojenia potrzeb mieszkańców, wpłynie korzystnie na poprawę życia mieszkańców oraz pozwoli na podniesienie atrakcyjności turystycznej i kulturalnej.

Zagospodarowany teren przestrzeni publicznej służyć będzie działaniom kulturalnym z udziałem społeczności lokalnej jak i odwiedzających miejscowość letników i turystów oraz przejezdnych.

Przewodniczący Rady

Leszek Nowrocki