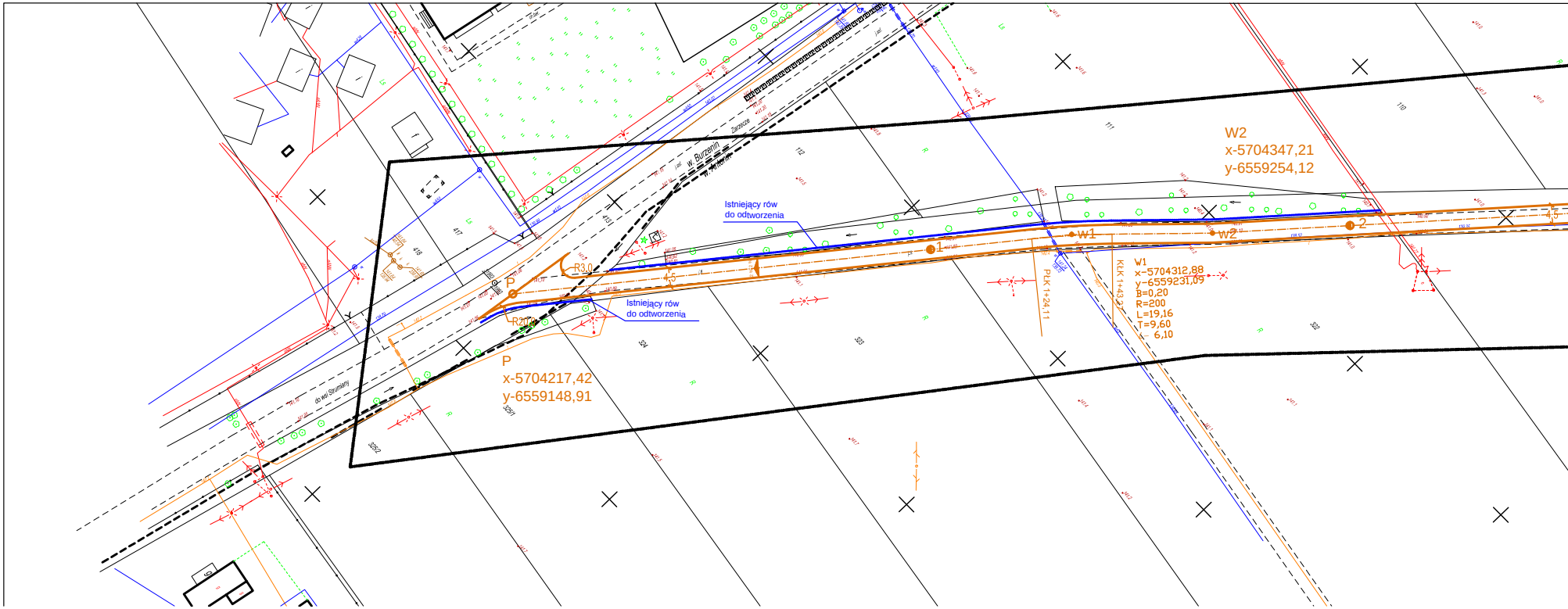
W2
x-5704347,21
y-6559254,12
W1
x-5704312,88
y-6559231,09
B=0,20
R=200
L=19,16
T=9,60
∠ 6,10
P
x-5704217,42
y-6559148,91
Istniejący rów
do odtworzenia
Istniejący rów
do odtworzenia
PŁK 1+24,11
KŁK 1+43,27
w1
w2
1
2
P
R3,0
R20,0
4,5
4,5
w. Burzenin
w. Antonin
Zarzecze
do wsi Strumiany
413
416
417
112
111
110
324
323
322
325/1
325/2

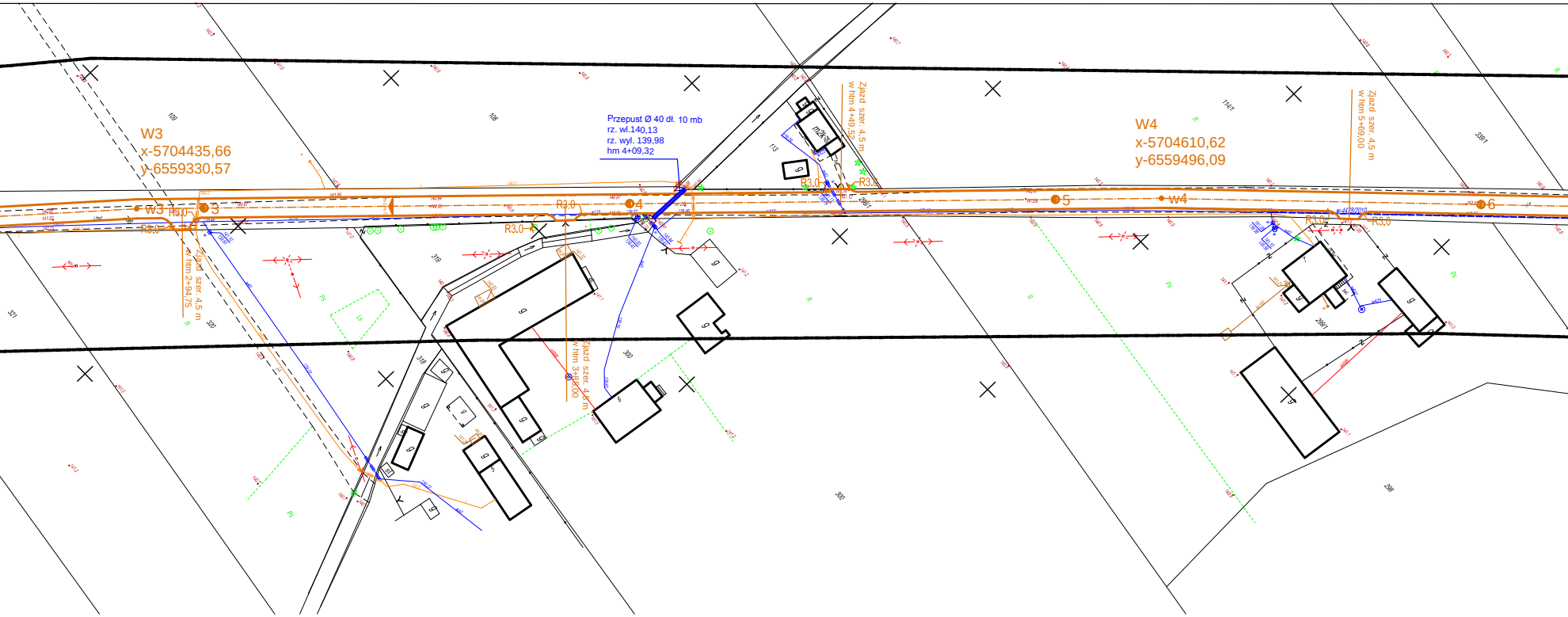
W3
x-5704435,66
y-6559330,57
W3
3
R3,0
R3,0
Zjazd szer. 4,5 m
w htm 2+94,75
109
108
321
320
319
318
Przepust Ø 40 dł. 10 mb
rz. wl.140,13
rz. wyl. 139,98
hm 4+09,32
R3,0
R3,0
4
Zjazd szer. 4,5 m
w htm 3+85,00
300
113
m2kS
Zjazd szer. 4,5 m
w htm 4+49,52
R3,0
R3,0
5
W4
x-5704610,62
y-6559496,09
w4
114/1
Zjazd szer. 4,5 m
w htm 5+69,00
w-4478/2010
R3,0
R3,0
6
398/1
298/1
298

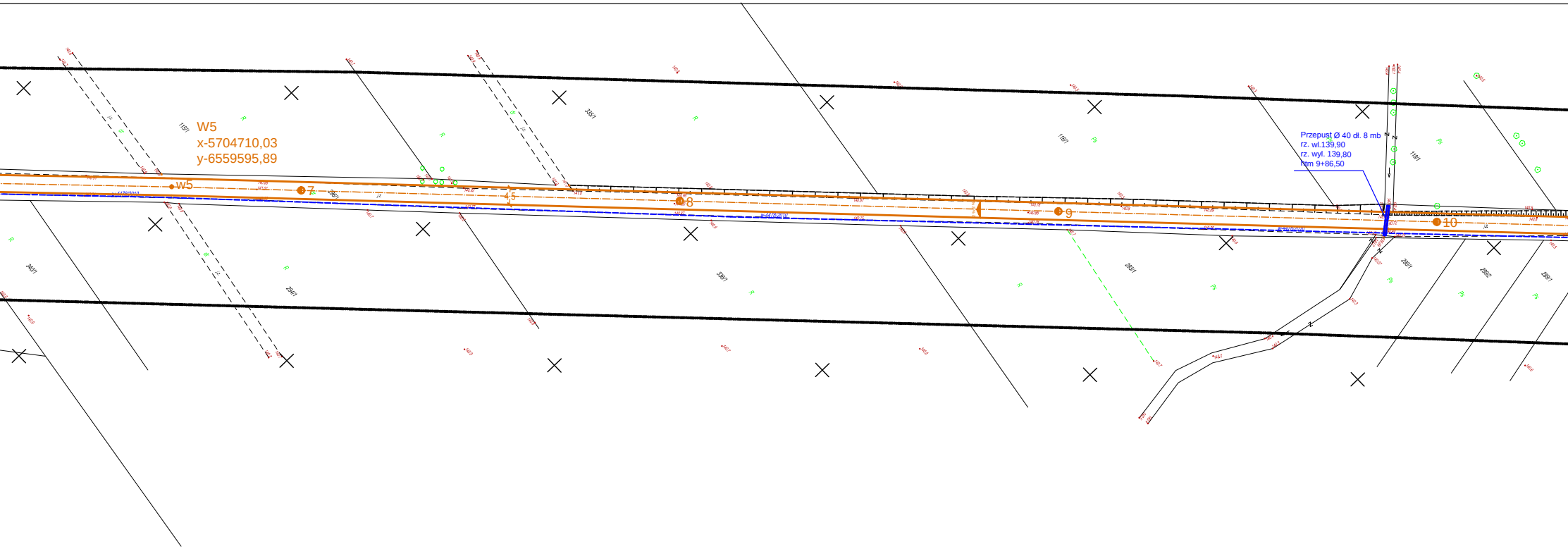
W5
x-5704710,03
y-6559595,89
w5
7
4,5
8
9
10
Przepust Ø 40 dł. 8 mb
rz. wl.139,90
rz. wyl. 139,80
htm 9+86,50
115/1
335/1
116/1
118/1
340/1
294/1
336/1
293/1
290/1
289/2
289/1

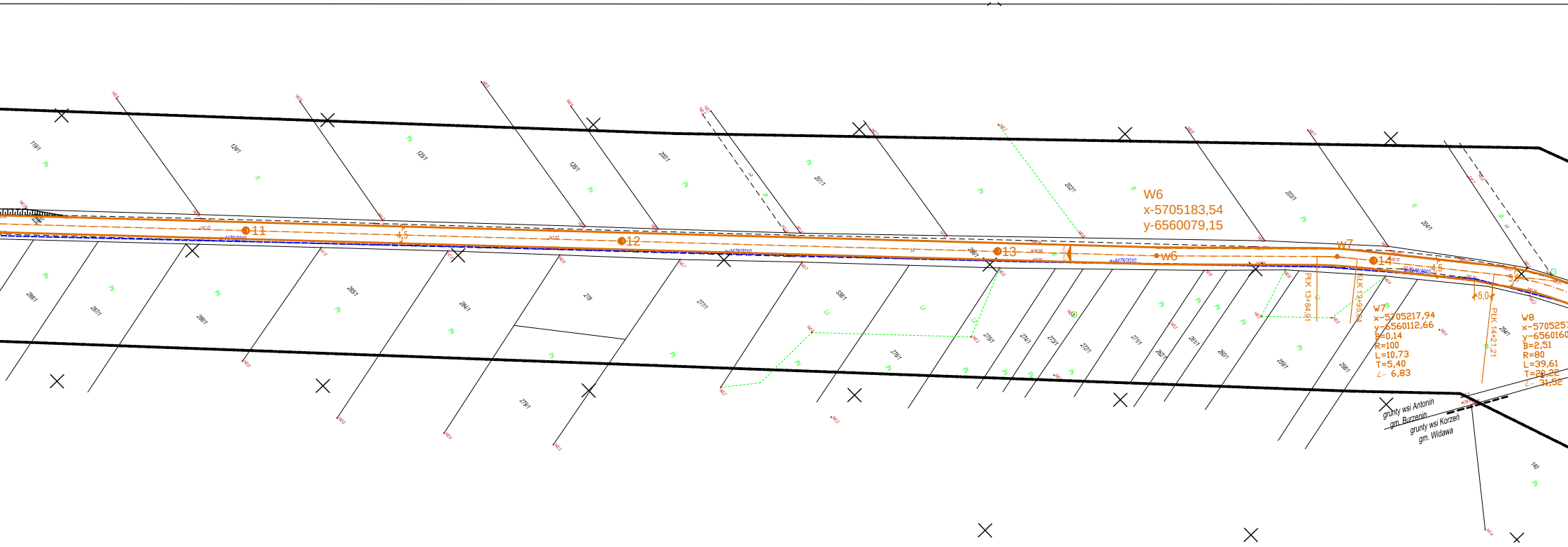
11
12
13
14
4,5
W6
x-5705183,54
y-6560079,15
w6
W7
PŁK 13+84,91
KŁK 13+95,64
W7
x-5705217,94
y-6560112,66
B=0,14
R=100
L=10,73
T=5,40
∠- 6,83
4,5
5,0
5,6
PŁK 14+21,21
W8
x-5705257
y-6560160
B=2,51
R=80
L=39,61
T=20,22
∠- 31,52
grunty wsi Antonin
gm. Burzenin
grunty wsi Korzeń
gm. Widawa
119/1
124/1
125/1
126/1
200/1
201/1
202/1
203/1
204/1
288/1
287/1
286/1
285/1
284/1
278
279/1
277/1
336/1
276/1
275/1
274/1
273/1
272/1
271/1
262/1
261/1
260/1
259/1
258/1
254/1
140

PRZEBUDOWA DROGI GMINNEJ NR 1190004E ANTONIN - KORZEŃ
DZ. NR 296/1 OB. ANTONIN

Rys. nr 1

PROJEKT ZAGOSPODAROWANIA

Skala
1:500

Projektował: mgr inż. Piotr Domański
Upr. nr LOD/1695/POOD/11

Sprawdził: mgr inż. Kazimierz Mamos
Upr. nr GP.IV.7342/40/94

Data opracowania
LISTOPAD 2012

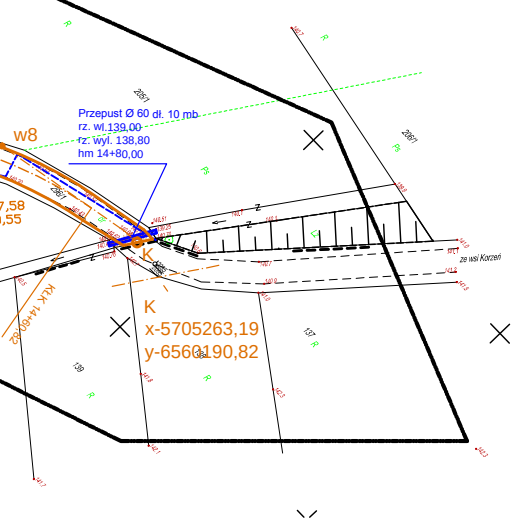
Przepust Ø 60 dł. 10 mb
rz. wl.139,00
rz. wyl. 138,80
hm 14+80,00
w8
7,58
,55
KŁK 14+60,82
K
K
x-5705263,19
y-6560190,82
295/1
296/1
137
139
ze wsi Korzeń
R
Ps